

DILIGENCIA:
 PARA HACER CONSTAR QUE ESTE DOCUMENTO
 RESULTA DEFINITIVAMENTE APROBADO POR EL
 PLENO DE LA C.O.T.M.A.C. EN SESION CELEBRADA
 EL 30 DE ABRIL DE 2009




Teresa Muñoz Pérez, C. de D. I. de la Abog. de
 EL SECRETARIO DE LA C.O.T.M.A.C.
 P.A. EL FUNCIONARIO

Pedro Sosa Martín


GOBIERNO DE CANARIAS
 CONSEJERÍA DE MEDIO AMBIENTE
 Y ORDENACIÓN TERRITORIAL



IMPACTOS


-  Alta presencia de pistas
-  Abandono de la actividad agrícola
-  Uso público incontrolado
-  Construcciones
-  Afecciones derivadas de la actividad agrícola

N

ESCALA 1:15.000

0 100 200 400 600 Metros

BASE CARTOGRAFICA:


 Fecha base cartográfica:
1998-2002

Elipsoide: wgs84
 Proyección: U.T.M.
 Equid. Curvas: 5 m
 Huso: 28N

 **MONUMENTO NATURAL DE MONTAÑA COLORADA**

MAPAS TEMÁTICOS

IMPACTOS

APROBACION DEFINITIVA
 ABRIL 2009