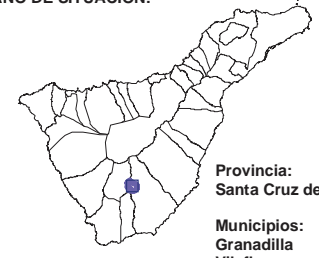


DILIGENCIA:
 PARA HACER CONSTAR QUE ESTE DOCUMENTO
 RESULTÓ DEFINITIVAMENTE APROBADO POR EL
 PLENO DE LA C.O.T.M.A.C. EN SESIÓN CELEBRADA
 EL 30 DE ABRIL DE 2009. Los Oroyos
 Mña. Santa Cruz de Tenerife, 23 DICIEMBRE 2009
 EL SECRETARIO DE LA C.O.T.M.A.C.
 P.A. EL FUNCIONARIO
 Pedro Sosa Martín


GOBIERNO DE CANARIAS
 CONSEJERÍA DE MEDIO AMBIENTE
 Y ORDENACIÓN TERRITORIAL


PLANO DE SITUACIÓN:




Provincia:
 Santa Cruz de Tenerife.
 Municipios:
 Granadilla
 Vilaflor

PLANEAMIENTO URBANÍSTICO

MUNICIPIO DE GRANADILLA DE ABONA (P.G.O. 2005)

 Rústico de Protección Natural de Espacios Naturales Protegidos

MUNICIPIO DE VILAFLORES (N.S 1998)

 Rústico de Protección del Paisaje



ESCALA 1:15.000



BASE CARTOGRÁFICA:


 Fecha base cartográfica:
 1998-2002

Elipsoide: wgs84
 Proyección: U.T.M.
 Equid. Curvas: 5 m
 Huso: 28N



**MONUMENTO NATURAL DE
 MONTAÑA COLORADA**

MAPAS TEMÁTICOS

PLANEAMIENTO URBANÍSTICO

**APROBACION DEFINITIVA
 ABRIL 2009**