













DILIGENCIA:
 PARA HACER CONSTAR QUE ESTE DOCUMENTO
 RESULTÓ DEFINITIVAMENTE APROBADO POR EL
 PLENO DE LA C.G.T.M.A.C. EN SESIÓN CELEBRADA
 EL 30 DE ABRIL DE 2009
 Mña. Santa Cruz de Tenerife, 23 DICIEMBRE 2009
 EL SECRETARIO DE LA C.G.T.M.A.C.
 EL FUNCIONARIO ABOGADO
 Pedro Sosa Martínez



GOBIERNO DE CANARIAS
 CONSEJERÍA DE MEDIO AMBIENTE
 Y ORDENACIÓN TERRITORIAL




VEGETACIÓN

 Almendros	 Pinar típico, densidad baja
 Escobonal	 Pinar típico, densidad media
 Higueras	 Tunerales
 Hinojal	 Vinagreral, Inciensial, Magarzal
 Jaral, Jaguarzal	 Cultivos
 Jarales, Jaguarzales, Tomillares	 Herbazal de Cardo de medianías

N
ESCALA 1:15.000



BASE CARTOGRÁFICA:

 Fecha base cartográfica:
 1998-2002

Elipsoide: wgs84
 Proyección: U.T.M.
 Equid. Curvas: 5 m
 Huso: 28N

 **MONUMENTO NATURAL DE MONTAÑA COLORADA**

MAPAS TEMÁTICOS

VEGETACIÓN

APROBACION DEFINITIVA
 ABRIL 2009