













**Legenda**

-  Edificaciones
-  Carreteras
-  Curvas directoras
-  Pistas
-  Límite espacio natural

**UNIDADES HOMOGÉNEAS DE DIAGNÓSTICO**

-  Coladas del Volcán de Garachico (tramo bajo)
-  Cono y coladas Volcán de Garachico
-  Cono y coladas Volcán Chinyero
-  Intersticios de coladas del Volcán Garachico
-  Medio Rural
-  Montaña Bilma
-  Cono y coladas centro-sur



**Reserva Natural Especial del Chinyero**

**PLAN DIRECTOR**  
Marzo 2003

**UNIDADES HOMOGÉNEAS DE DIAGNÓSTICO**

Escala 1:25.000  
Aprobado definitivamente por la Comisión de Ordenación del Territorio y Medio Ambiente de Canarias mediante acuerdo de fecha: 14 de ABR. 2004



SITUACIÓN



El Jefe de Sección de Ordenación de E.N.P. Occidentales  
*Ramón López Tejera*  
Ramón López Tejera

EQUID. CURVAS: 25 m  
HUSO: 28  
ELIPSOIDE: WG84  
PROYECCIÓN: U.T.M.

BASE CARTOGRÁFICA: IGN  
Fecha de Base Cartográfica: 1996

