
















LEYENDA

-  Edificaciones
-  Carreteras
-  Curvas directoras
-  Pistas

SERIE 4

-  Piroclastos basálticos y traquibasálticos
-  Piroclastos del Volcán de Montaña Negra
-  Coladas de traquitas-fonolíticas máficas
-  Piroclastos del Volcán Chinyero
-  Basaltos olivínicos del Volcán Chinyero
-  Coladas de traquitas máficas de Montaña Reventada
-  Coladas basálticas del Volcán de Montaña Negra

SERIE 3

-  Piroclastos basálticos y traquibasálticos
-  Coladas basálticas. Traquibasaltos subordinados
-  Coladas de traquibasaltos. Traquitas máficas
-  Coladas de basaltos y traquibasaltos



Reserva Natural Especial de Chinyero


PLAN DIRECTOR GEOLOGICO Aprobado definitivamente por la Comisión de Ordenación del Territorio y Medio Ambiente de Canarias mediante acuerdo de fecha: ...5-ABR..2004...

Marzo 2003

GEOLOGICO

Escala 1:25.000

SITUACIÓN El Jefe de Sección de Ordenación de E.N.P. Occidentales



EQUID. CURVAS: 25 m
 HUSO: 28
 ELIPSOIDE: WGS84
 PROYECCIÓN: U.T.M.
 BASE CARTOGRAFICA: IGN
 Fecha de Base Cartográfica: 1996

