


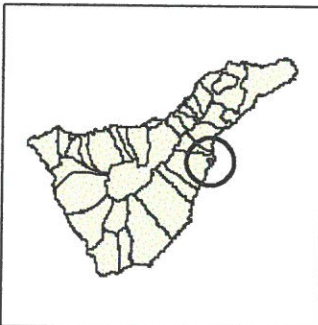
LEYENDA


- Límite de la Reserva
- Término municipal
- Curvas de nivel
- Cauces estacionales
- Estanques, depósitos...
- Canales, acequias...
- Edificaciones
- Infraestructura urbana
- Tipologías constructivas
- Líneas eléctricas
- Línea de costa


PLAN INSULAR DE ORDENACIÓN

- Costas
- Malpaíses y llanos
- Marinas
- Montañas


RESERVA NATURAL ESPECIAL DEL MALPAÍS DE GÜIMAR
 PLAN DIRECTOR
 ABRIL 2003
ZONIFICACIÓN DEL PLAN INSULAR DE ORDENACIÓN
 Escala 1:10.000




 Red Canaria de Espacios Naturales Protegidos


 GOBIERNO DE CANARIAS
 CONSEJERÍA DE POLÍTICA TERRITORIAL Y MEDIO AMBIENTE
 DIRECCIÓN GENERAL DE ORDENACIÓN DEL TERRITORIO


 Aprobado definitivamente por la
 Comisión de Ordenación del
 Territorio y Medio Ambiente de
 Canarias mediante acuerdo de
 fecha: **5 ABR. 2004**
 El Jefe de Sección de Ordenación
 de E.N.P. Occidentales

 Ramón López Tejera

