



Aprobado definitivamente por la
Comisión de Ordenación del
Territorio y Medio Ambiente de
Canarias mediante acuerdo de
fecha: 2 JUN 2004




El Jefe de Servicio
Administrativo Occidental

Eduardo Risueño Díaz

LEYENDA

-  Curvas de nivel
-  Línea de costa

UNIDADES DE PAISAJE

-  Desprovisto de vegetación
-  Vegetación de zona costera
-  Vegetación de las zonas de mayor cota



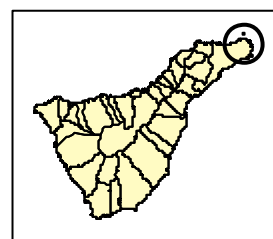
RESERVA NATURAL INTEGRAL
DE LOS ROQUES DE ANAGA

PLAN DIRECTOR

ABRIL 2003

UNIDADES DE PAISAJE

Escala 1: 10.000



Red Canaria de Espacios
Naturales Protegidos



GOBIERNO DE CANARIAS
CONSEJERÍA DE MEDIO AMBIENTE Y ORDENACIÓN TERRITORIAL
VICECONSEJERÍA DE ORDENACIÓN TERRITORIAL
DIRECCIÓN GENERAL DE ORDENACIÓN DEL TERRITORIO

