





Aprobado definitivamente por la Comisión de Ordenación del Territorio y Medio Ambiente de Canarias mediante acuerdo de fecha: 2 JUN. 2004

El Jefe de Servicio Administrativo Occidental
Eduardo Risueño Díaz

LEYENDA

-  Curvas de nivel
-  Línea de costa

UNIDADES HOMOGÉNEAS DE DIAGNÓSTICO

-  Roque de Fuera
-  Roques de Tierra

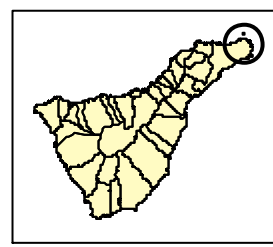


RESERVA NATURAL INTEGRAL DE LOS ROQUES DE ANAGA

PLAN DIRECTOR
ABRIL 2003

UNIDADES HOMOGÉNEAS DE DIAGNÓSTICO

Escala 1: 10.000



Red Canaria de Espacios Naturales Protegidos



GOBIERNO DE CANARIAS
CONSEJERÍA DE MEDIO AMBIENTE Y ORDENACIÓN TERRITORIAL
VICECONSEJERÍA DE ORDENACIÓN TERRITORIAL
DIRECCIÓN GENERAL DE ORDENACIÓN DEL TERRITORIO