


LA GUANCHA

Superficie de referencia:

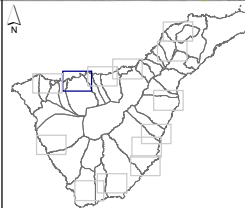
100.000 m² (10 Ha)






ICOD DE LOS VINOS

GARACHICO

Base cartográfica:
Modelo Digital
del Terreno
10 x 10 m
GRAFCAN, año 1996
Sis. de Referencia:
ITRF93
Elipsoide WGS84
Red Geodésica:
RECCAN95
Sistema de
representación:
UTM Huso 28 (ext)



LEYENDA:

-  Términos Municipales
-  Zonas excluidas del análisis
-  Zona de interés



PLAN TERRITORIAL ESPECIAL DE ORDENACIÓN
DE LA ACTIVIDAD INDUSTRIAL

IC25.8

ALTERNATIVAS DE UBICACIÓN DE INSTALACIONES INDUSTRIALES
ORTOFOTOGRAFÍA
Icod

Fecha:
Septiembre 2010

Escala: 1:25.000
0 500 1.000 1.500
Metros