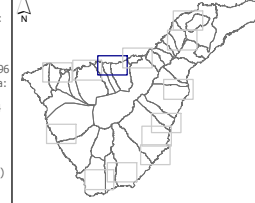





Superficie de referencia:  
100.000 m<sup>2</sup> (10 Ha)



Base cartográfica:  
Modelo Digital  
del Terreno  
10 x 10 m  
GRAFCAN, año 1996  
Sis. de Referencia:  
ITRF93  
Elipsoide WGS84  
Red Geodésica:  
RECCAN95  
Sistema de  
representación:  
UTM Huso 28 (ext)



LEYENDA:

-  Términos Municipales
-  Zonas excluidas del análisis
-  Zona de interés



<b>PLAN TERRITORIAL ESPECIAL DE ORDENACIÓN DE LA ACTIVIDAD INDUSTRIAL</b>	
<b>SJ25.8</b>	ALTERNATIVAS DE UBICACIÓN DE INSTALACIONES INDUSTRIALES ORTOFOTOGRAFÍA San Juan de la Rambla
Fecha: Septiembre 2010	Escala: 1:25.000 