


















ZONIFICACION GANADERA

 Área de Regulación Ganadera 1	 Área de Regulación Ganadera 4	 Área de Regulación Ganadera 8
 Área de Regulación Ganadera 2	 Área de Regulación Ganadera 5	 Área de Regulación Ganadera 9
 Área de Regulación Ganadera 3	 Área de Regulación Ganadera 6	 Área de Regulación Ganadera 10
	 Área de Regulación Ganadera 7	 Área de Regulación Ganadera 11

ELEMENTOS DE CARTOGRAFÍA

 Red viaria	 Vial urbano	 Edificación	 Cauce Barranco	 Embalse, estanque, ...	 Curva de nivel (100 mts)
--	---	---	--	--	--