






**PLAN TERRITORIAL ESPECIAL  
DE ORDENACIÓN PARA LA  
PREVENCIÓN DE RIESGOS**

**APROBACIÓN DEFINITIVA**

CARTOGRAFÍA DE  
INFORMACIÓN GENERAL **Plano 1.5**

**AEROPUERTO DE TENERIFE NORTE**  
Zona de Servicio Aeroportuaria  
Servidumbres Aeronáuticas  
**Servidumbres de Aeródromo e  
Instalaciones Radioeléctricas Propuestas**

**Legenda**

- 150** Cota de las Servidumbres Aeronáuticas
-  Vuineración por el terreno de las Servidumbres Aeronáuticas
-  Zonas de Seguridad de las Instalaciones Radioeléctricas
-  Zona de Servicio Aeroportuaria
-  Área de Cautela Aeroportuaria
- PLAN DIRECTOR aprobado por Orden del Ministerio de Presidencia de 5 de septiembre de 2001 (BOE nº 219 de 12 de septiembre de 2002)
-  Carreteras principales
-  Límite Municipal

**Referencias Geográficas**

Sistema de Referencia ITRF93  
Elipsoide WGS84  
Semieje mayor  $a = 6.378.137$   
Aplanamiento  $f = 298,257223563$   
Red Geodésica REGCAN95  
Sistema cartográfico de representación:  
UTM Huso 28 N

**Ámbito Geográfico**

X min: 360.547,6    X max: 380.686,3  
Y min: 3.144.192,2    Y max: 3.160.599,8

**Escala (DIN A3) 1:60.000**

