



Susceptibilidad frente a Riesgo de Incendios

Modelo de Ordenación

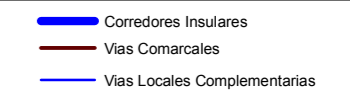
Zonas de Regulación de la Susceptibilidad (ZRS)



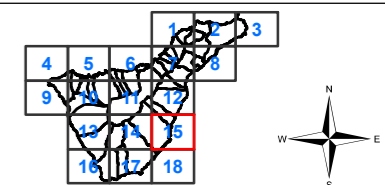
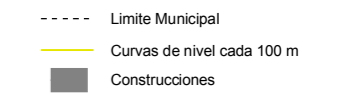
Equipamientos relevantes para la Protección Civil

<p><b>PLATAFORMAS LOGÍSTICAS</b></p> <ul style="list-style-type: none"> <li> Puertos</li> <li> Aeropuertos</li> </ul>	<p><b>PLATAFORMAS DE EVACUACIÓN</b></p> <ul style="list-style-type: none"> <li> Puertos</li> <li> Aeropuertos</li> </ul>
<p><b>CENTROS DE COORDINACIÓN</b></p> <ul style="list-style-type: none"> <li> Central 061 Policía Nacional</li> <li> Central CECOES 112</li> <li> Central COS Guardia Civil</li> <li> Central CECOP Subdelegación de Gobierno</li> <li> Central CECOPIN Cabildo de Tenerife</li> </ul>	<p><b>EQUIPAMIENTOS DE INTERVENCIÓN DE EMERGENCIAS</b></p> <ul style="list-style-type: none"> <li> Parques de Bomberos Profesionales</li> <li> Bases de Extinción de Incendios Forestales</li> <li> Base Estratégica de Salvamento Marítimo</li> <li> Base del Servicio de Helicópteros del GIE</li> <li> Base de la Unidad Militar de Emergencia (UME)</li> </ul>
<p><b>EQUIPAMIENTOS SANITARIOS</b></p> <ul style="list-style-type: none"> <li> Hospitales Públicos</li> </ul>	

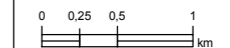
Infraestructuras Viarias



Símbolos Convencionales



Escala (DIN A3) 1:50.000



**Referencias Geográficas**  
 Sistema de Referencia ITRF03  
 Elipsoide WGS84  
 Red Geodésica REGCAN95  
 Sistema cartográfico de representación:  
 UTM Huso 28 N