

Susceptibilidad frente a Riesgo de Incendios

Modelo de Ordenación

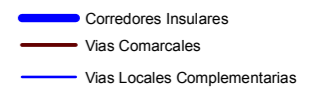
Zonas de Regulación de la Susceptibilidad (ZRS)



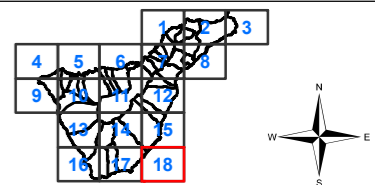
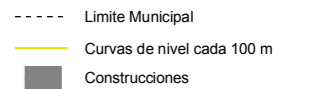
Equipamientos relevantes para la Protección Civil

PLATAFORMAS LOGÍSTICAS Puertos Aeropuertos	PLATAFORMAS DE EVACUACIÓN Puertos Aeropuertos
CENTROS DE COORDINACIÓN Central 061 Policía Nacional Central CECOES 112 Central COS Guardia Civil Central CECOP Subdelegación de Gobierno Central CECOPIN Cabildo de Tenerife	EQUIPAMIENTOS DE INTERVENCIÓN DE EMERGENCIAS Parques de Bomberos Profesionales Bases de Extinción de Incendios Forestales Base Estratégica de Salvamento Marítimo Base del Servicio de Helicópteros del GIE Base de la Unidad Militar de Emergencia (UME)
EQUIPAMIENTOS SANITARIOS Hospitales Públicos	

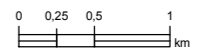
Infraestructuras Viarias



Símbolos Convencionales



Escala (DIN A3) 1:50.000



Referencias Geográficas
 Sistema de Referencia ITRF03
 Elipsoide WGS84
 Red Geodésica REGCAN95
 Sistema cartográfico de representación:
 UTM Huso 28 N