



















**Zonas de Regulación de la
Susceptibilidad (ZRS)**

-  Muy Alta
-  Alta
-  Moderada
-  Baja
-  Muy Baja




**Equipamientos relevantes para la
Protección Civil**

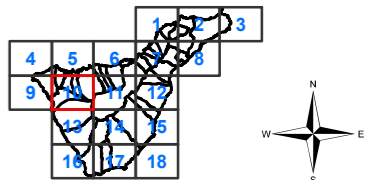
- | | |
|---|---|
| <p>PLATAFORMAS LOGÍSTICAS</p> <ul style="list-style-type: none">  Puertos  Aeropuertos | <p>PLATAFORMAS DE EVACUACIÓN</p> <ul style="list-style-type: none">  Puertos  Aeropuertos |
| <p>CENTROS DE COORDINACIÓN</p> <ul style="list-style-type: none">  Central 061 Policía Nacional  Central CECOES 112  Central COS Guardia Civil  Central CECOP Subdelegación de Gobierno  Central CECOPIN Cabildo de Tenerife | <p>EQUIPAMIENTOS DE INTERVENCIÓN DE EMERGENCIAS</p> <ul style="list-style-type: none">  Parques de Bomberos Profesionales  Bases de Extinción de Incendios Forestales  Base Estratégica de Salvamento Marítimo  Base del Servicio de Helicópteros del GIE  Base de la Unidad Militar de Emergencia (UME) |
| <p>EQUIPAMIENTOS SANITARIOS</p> <ul style="list-style-type: none">  Hospitales Públicos | |

Infraestructuras Viarias

-  Corredores Insulares
-  Vías Comarcales
-  Vías Locales Complementarias

Símbolos Convencionales

-  Limite Municipal
-  Curvas de nivel cada 100 m
-  Construcciones



Escala (DIN A3) 1:50.000



Referencias Geográficas
Sistema de Referencia ITRF03
Elipsoide WGS84
Red Geodésica REGCAN95
Sistema cartográfico de representación:
UTM Huso 28 N