




**Zonas de Regulación de la  
Susceptibilidad (ZRS)**

-  Muy Alta
-  Alta
-  Moderada
-  Baja
-  Muy Baja




**Equipamientos relevantes para la  
Protección Civil**

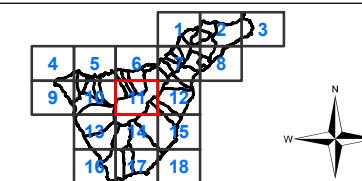
- |   |   |
|---|---|
| <b>PLATAFORMAS LOGÍSTICAS</b>   | <b>PLATAFORMAS DE EVACUACIÓN</b>  |
|  Puertos                                   |  Puertos   |
|  Aeropuertos                             |  Aeropuertos                                   |
| <b>CENTROS DE COORDINACIÓN</b>  | <b>EQUIPAMIENTOS DE INTERVENCIÓN DE EMERGENCIAS</b>   |
|  Central 061 Policía Nacional            |  Parques de Bomberos Profesionales             |
|  Central CECOES 112                      |  Bases de Extinción de Incendios Forestales    |
|  Central COS Guardia Civil               |  Base Estratégica de Salvamento Marítimo       |
|  Central CECOP Subdelegación de Gobierno |  Base del Servicio de Helicópteros del GIE     |
|  Central CECOPIN Cabildo de Tenerife     |  Base de la Unidad Militar de Emergencia (UME) |
| <b>EQUIPAMIENTOS SANITARIOS</b>   |   |
|  Hospitales Públicos                     |   |

**Infraestructuras Viarias**

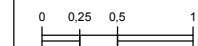
-  Corredores Insulares
-  Vías Comarcales
-  Vías Locales Complementarias

**Símbolos Convencionales**

-  Limite Municipal
-  Curvas de nivel cada 100 m
-  Construcciones



Escala (DIN A3) 1:50.000



**Referencias Geográficas**  
Sistema de Referencia ITRF03  
Elipsoide WGS84  
Red Geodésica REGCAN95  
Sistema cartográfico de representación:  
UTM Huso 28 N