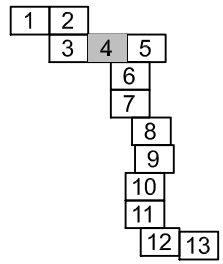


Aeropuerto de Los Rodeos

Camino Viejo de la Villa

Los Rodeos

DISTRIBUCIÓN DE MINUTAS



PLAN TERRITORIAL ESPECIAL
DE ORDENACIÓN DEL SISTEMA
VIARIO DEL ÁREA METROPOLITANA
DE TENERIFE


Gobierno de Canarias
Consejería de Infraestructuras,
Transportes y Vivienda

EQUIPO TÉCNICO REDACTOR:
AFAXI

N
e. 1: 2.000
Original en A1

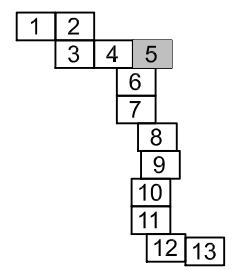
CIRCUNVALACIÓN OESTE
PLANTA GENERAL

Hoja 4 de 13
Abril 2.006



Conexión variante TF-5


DISTRIBUCIÓN DE MINUTAS



PLAN TERRITORIAL ESPECIAL
DE ORDENACIÓN DEL SISTEMA
VIARIO DEL ÁREA METROPOLITANA
DE TENERIFE

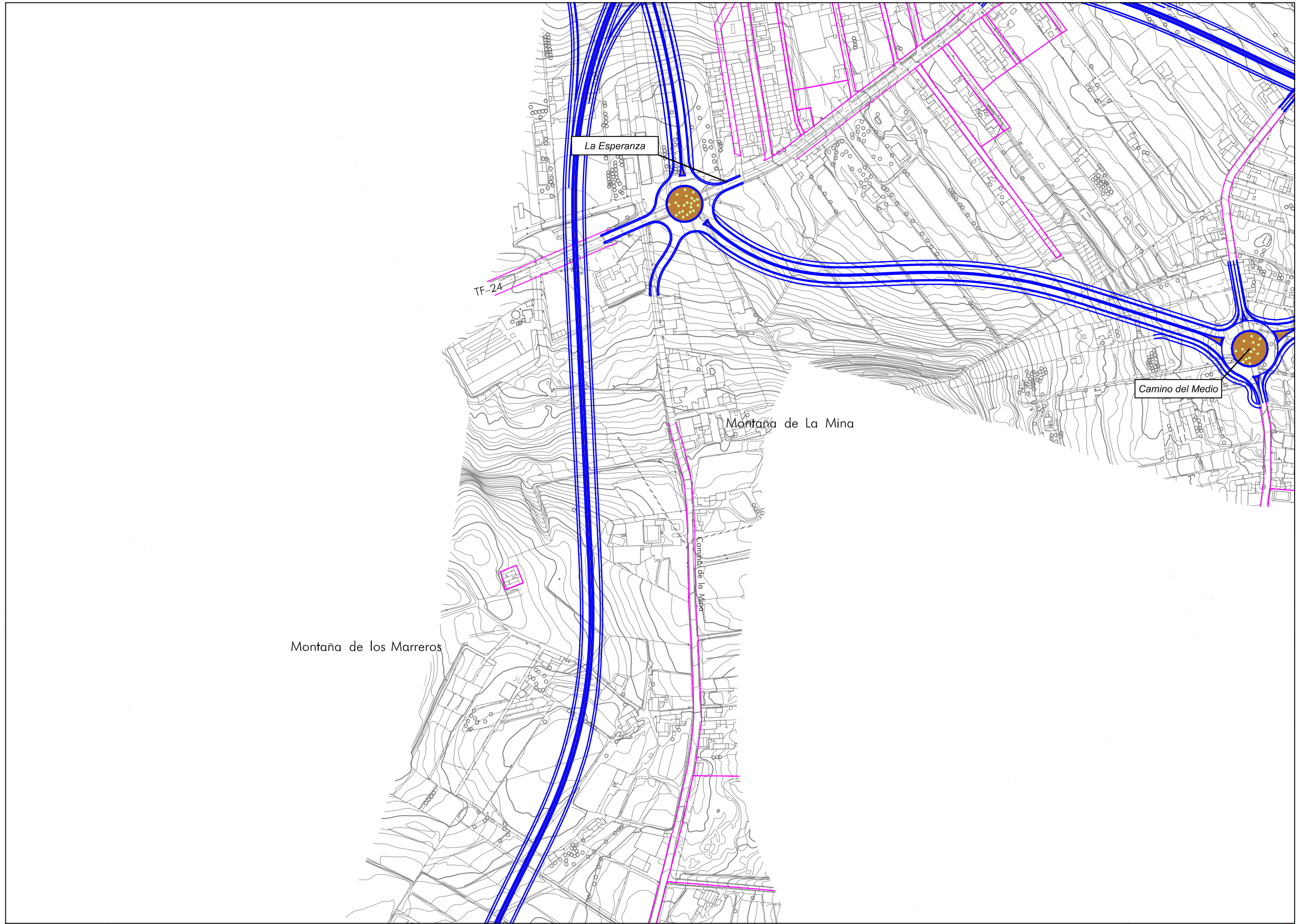
 **Gobierno de Canarias**
Consejería de Infraestructuras,
Transportes y Vivienda

EQUIPO TÉCNICO REDACTOR:

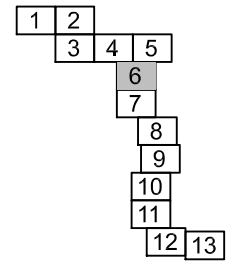

 e. 1: 2.000
Original en A1

CIRCUNVALACIÓN OESTE
PLANTA GENERAL

Hoja 5 de 13 Abril 2.006



DISTRIBUCIÓN DE MINUTAS



PLAN TERRITORIAL ESPECIAL
DE ORDENACIÓN DEL SISTEMA
VIARIO DEL ÁREA METROPOLITANA
DE TENERIFE

Gobierno de Canarias
Consejería de Infraestructuras
Transportes y Vivienda

EQUIPO TÉCNICO REDACTOR:
AFAXI

Original en A1
e. 1: 2.000

CIRCUNVALACIÓN OESTE
PLANTA GENERAL