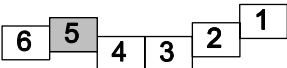


DISTRIBUCIÓN DE MINUTAS



LEYENDA

- EJEMPLARES ARBÓREOS DE INTERÉS
- ESPACIOS NATURALES PROTEGIDOS
- ÁREAS DE PROTECCIÓN AMBIENTAL TERRESTRE
- ELEMENTO PATRIMONIAL
- Elemento arquitectónico
- Elemento arqueológico
- Elemento etnográfico
- Conjunto histórico

*Ejemplares de jardinería de interés;
Palmera Canaria (Phoenix canariensis),
Drago (Dracanea draco) de gran porte*

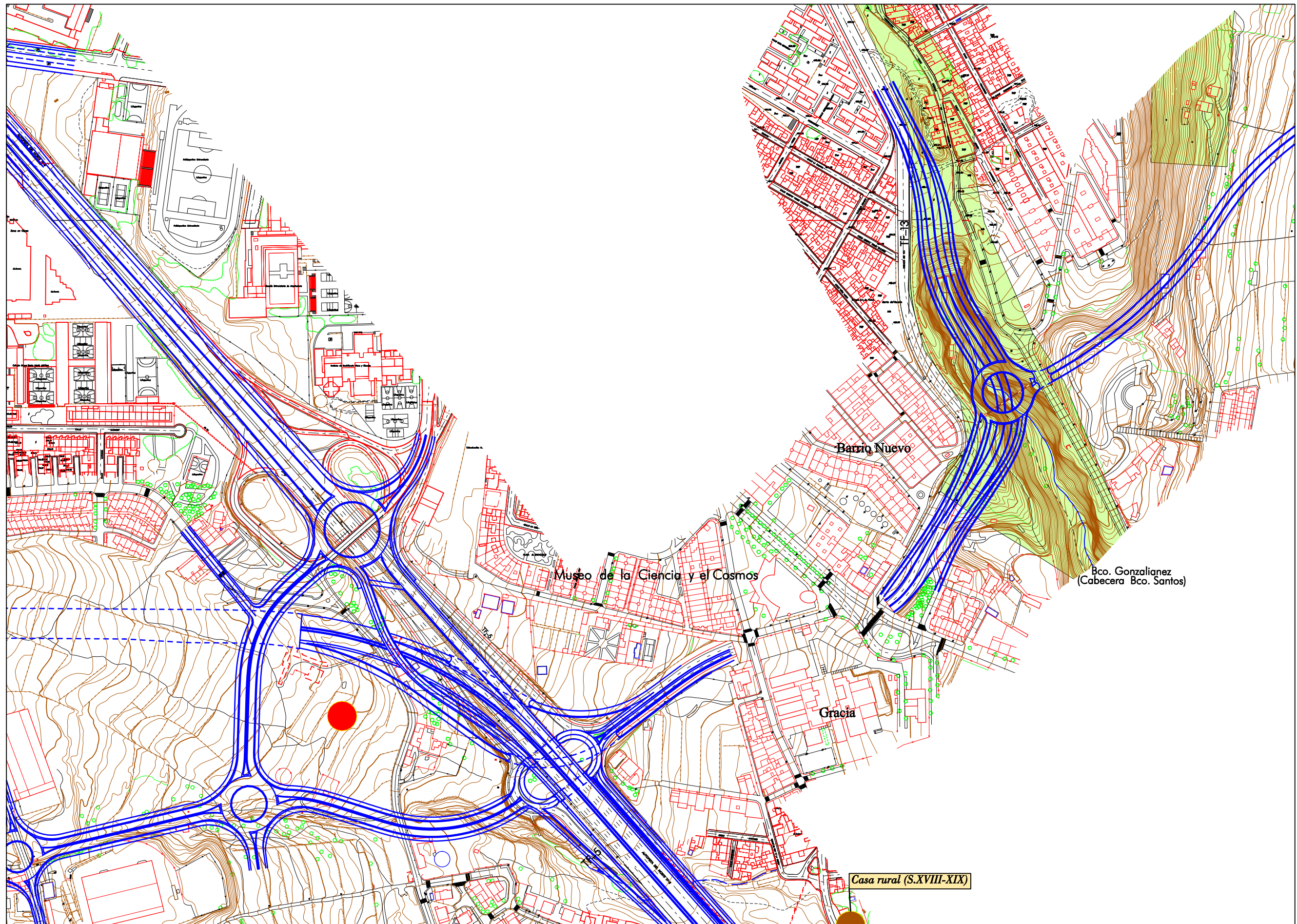
PLAN TERRITORIAL ESPECIAL DE ORDENACIÓN DEL SISTEMA VIARIO DEL ÁREA METROPOLITANA DE TENERIFE

Gobierno de Canarias
Consejería de Infraestructuras, Transportes y Vivienda

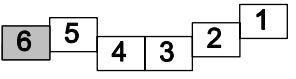
EQUIPO TÉCNICO REDACTOR:
AFAXI

N
e. 1: 2.000
Original en A1

CIRCUNVALACIÓN NORTE
CONDICIONANTES AMBIENTALES



DISTRIBUCIÓN DE MINUTAS



LEYENDA

- EJEMPLARES ARBÓREOS DE INTERÉS
- ESPACIOS NATURALES PROTEGIDOS
- ÁREAS DE PROTECCIÓN AMBIENTAL TERRESTRE
- ELEMENTO PATRIMONIAL
 - Elemento arquitectónico
 - Elemento arqueológico
 - Elemento etnográfico
 - ▲ Conjunto histórico

PLAN TERRITORIAL ESPECIAL DE ORDENACIÓN DEL SISTEMA VIARIO DEL ÁREA METROPOLITANA DE TENERIFE

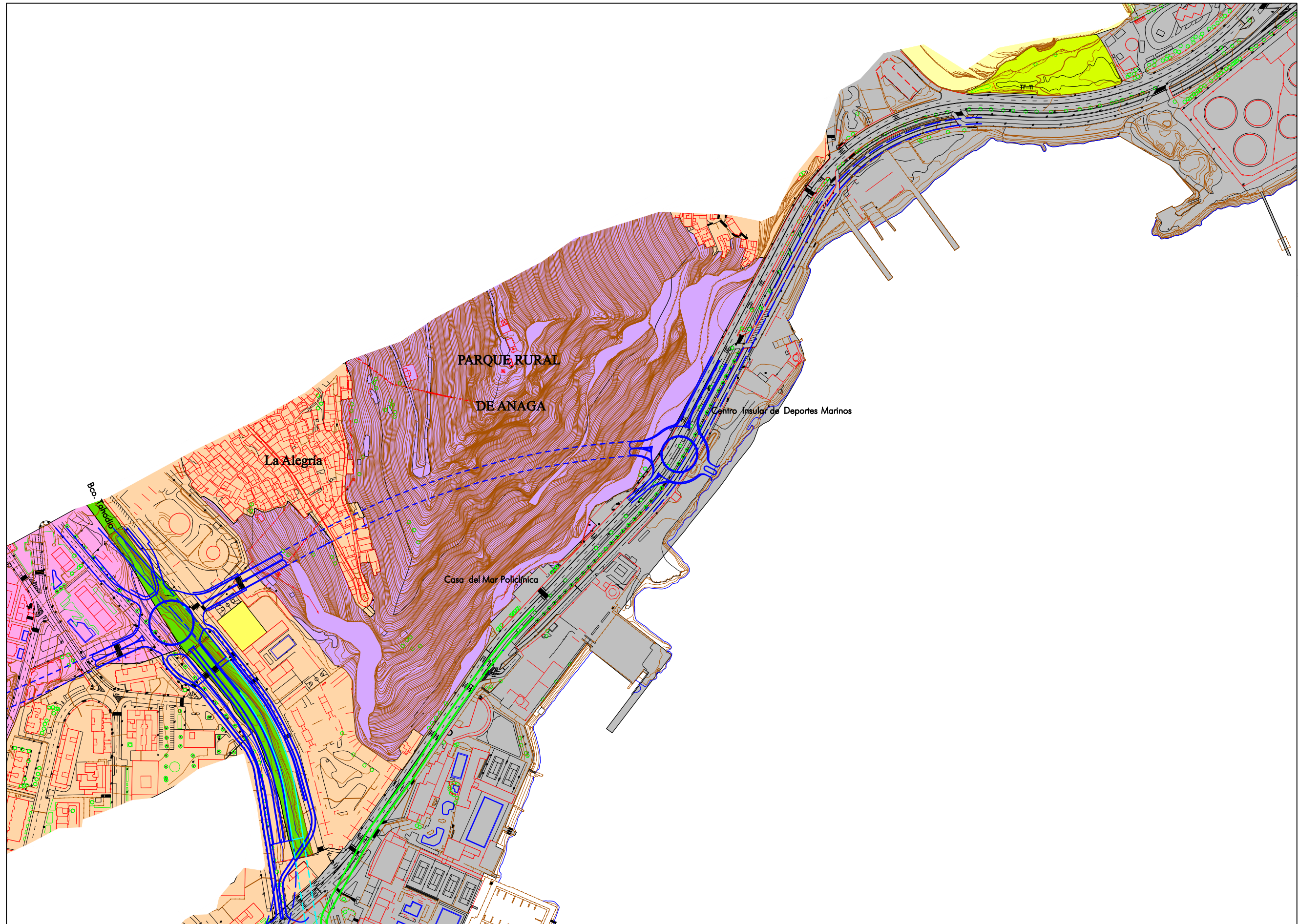
Gobierno de Canarias
 Consejería de Infraestructuras, Transportes y Vivienda

EQUIPO TÉCNICO REDACTOR:
AFAXI


es. 1: 2000
 Original en A1

CIRCUNVALACIÓN NORTE
 CONDICIONANTES AMBIENTALES

Hoja 6 de 6 Abril 2006



DISTRIBUCIÓN DE MINUTAS



LEYENDA

UNIDAD DE DINÁMICA NATURAL

- MACIZO DE ANAGA
- MONTAÑAS
- BARRANCOS
- FORESTAL ARBOLADO
- LADERAS
- COSTAS
- MATORRAL

UNIDAD DE DINÁMICA RURAL

- AGRÍCOLA ACTIVO
- AGRÍCOLA ABANDONADO

UNIDAD DE DINÁMICA URBANA

- INDUSTRIAL Y EQUIPAMIENTOS
- RESIDENCIAL CONSOLIDADO
- EN CONSOLIDACIÓN
- ERIAL
- ZONA AJARDINADA
- ARBOLADO

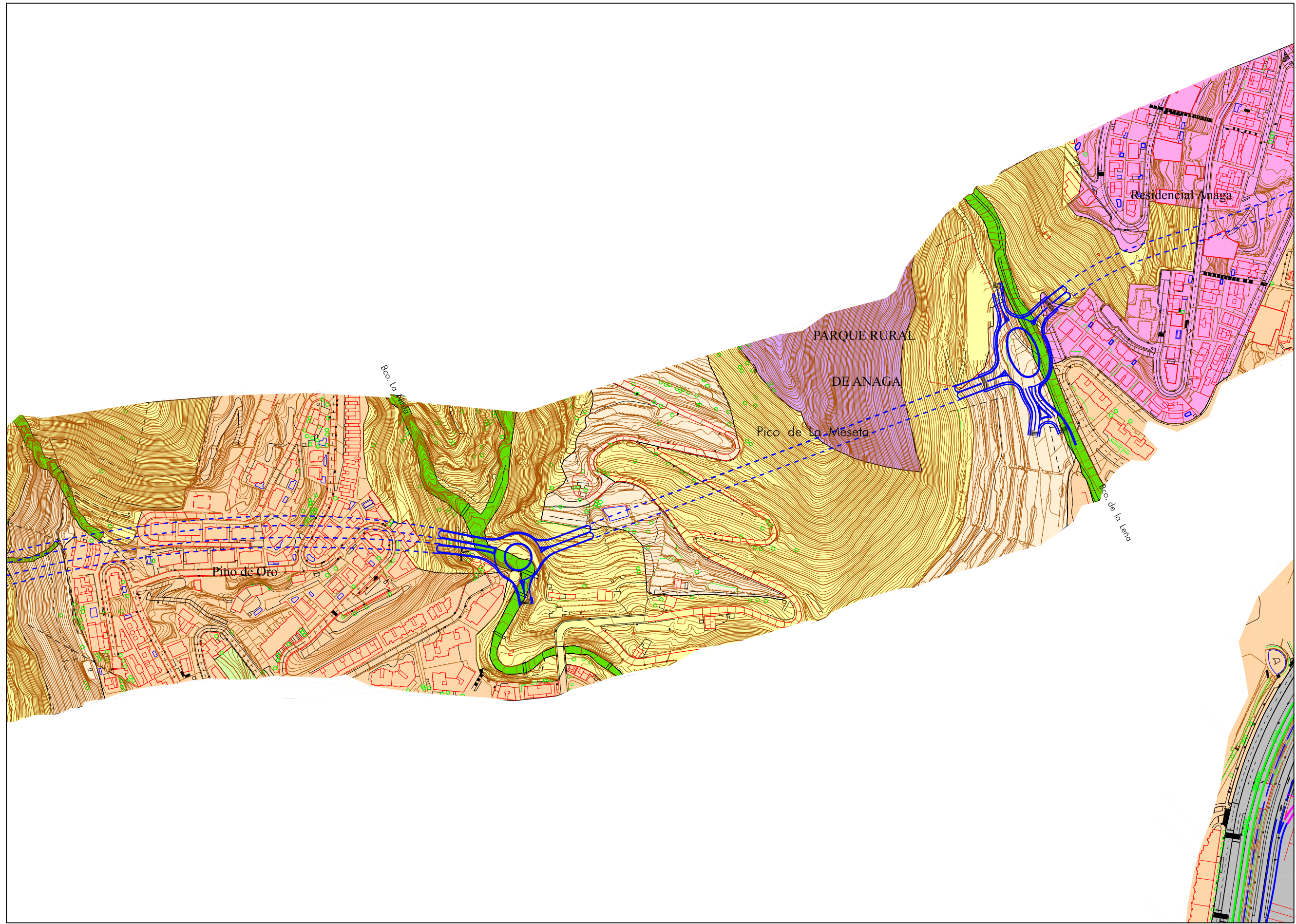
PLAN TERRITORIAL ESPECIAL DE ORDENACIÓN DEL SISTEMA VIARIO DEL ÁREA METROPOLITANA DE TENERIFE

Gobierno de Canarias
 Consejería de Infraestructuras, Transportes y Vivienda

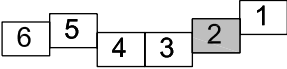
EQUIPO TÉCNICO REDACTOR:
AFAXI

N
 e. 1: 2.000
 Original en A1

CIRCUNVALACIÓN NORTE
 UNIDADES AMBIENTALES



DISTRIBUCIÓN DE MINUTAS



LEYENDA

UNIDAD DE DINÁMICA NATURAL

- MACIZO DE ANAGA
- MONTAÑAS
- BARRANCOS
- FORESTAL ARBOLADO
- LADERAS
- COSTAS
- MATORRAL

UNIDAD DE DINÁMICA RURAL

- AGRÍCOLA ACTIVO
- AGRÍCOLA ABANDONADO

UNIDAD DE DINÁMICA URBANA

- INDUSTRIAL Y EQUIPAMENTOS
- RESIDENCIAL CONSOLIDADO
- EN CONSOLIDACIÓN
- ERIAL
- ZONA AJARDINADA
- ARBOLADO

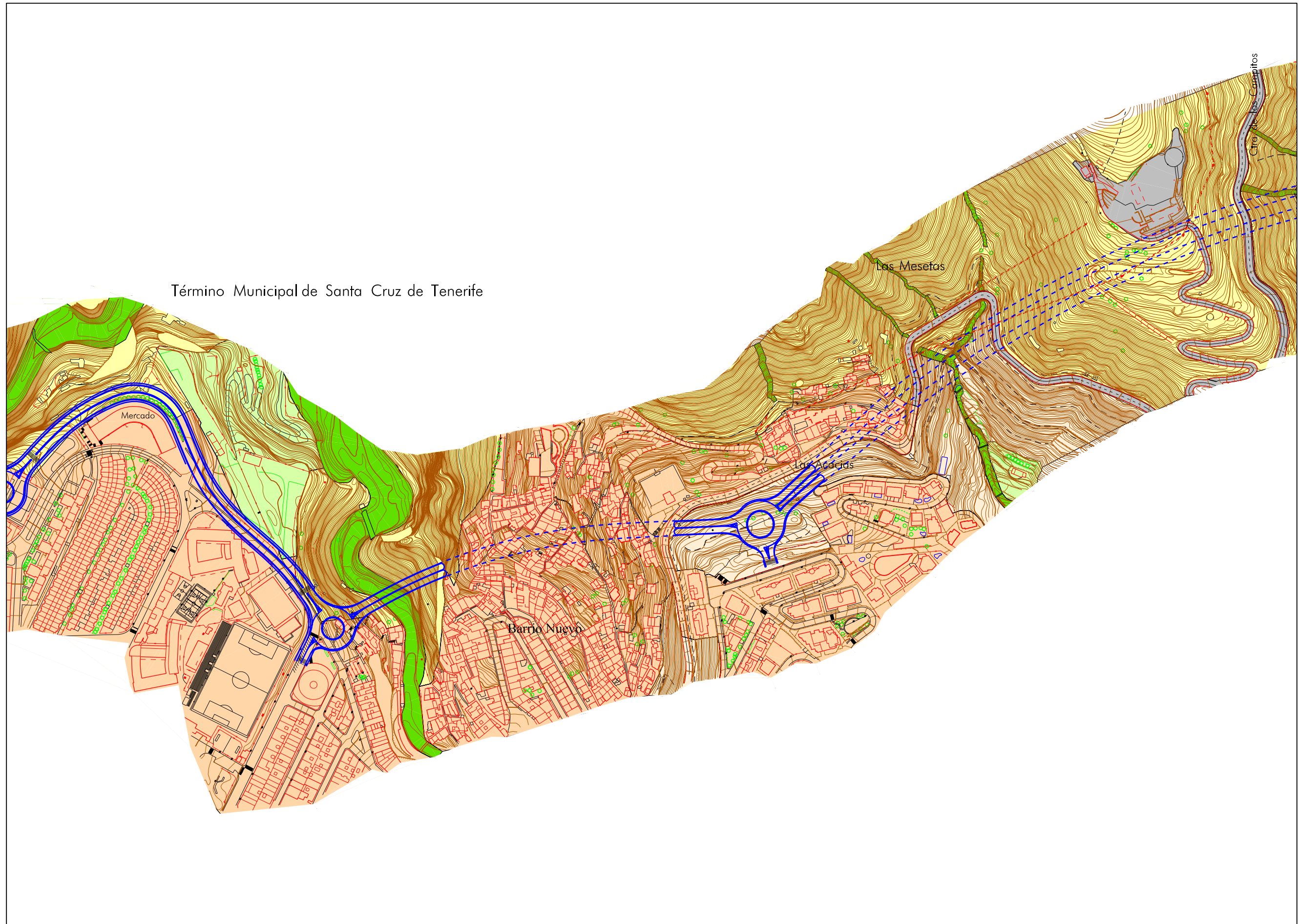
PLAN TERRITORIAL ESPECIAL DE ORDENACIÓN DEL SISTEMA VIARIO DEL ÁREA METROPOLITANA DE TENERIFE

Gobierno de Canarias
 Consejería de Infraestructuras,
 Transportes y Vivienda

EQUIPO TÉCNICO REDACTOR:

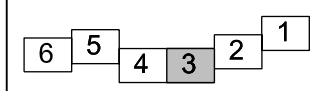
N
 e. 1: 2.000
 Original en A1

CIRCUNVALACIÓN NORTE
 UNIDADES AMBIENTALES



Término Municipal de Santa Cruz de Tenerife

DISTRIBUCIÓN DE MINUTAS



LEYENDA

- UNIDAD DE DINÁMICA NATURAL
- MACIZO DE ANAGO
 - MONTAÑAS
 - BARRANCOS
 - FORESTAL ARBOLADO
 - LADERAS
 - COSTAS
 - MATORRAL
- UNIDAD DE DINÁMICA RURAL
- AGRÍCOLA ACTIVO
 - AGRÍCOLA ABANDONADO
- UNIDAD DE DINÁMICA URBANA
- INDUSTRIAL Y EQUIPAMENTOS
 - RESIDENCIAL CONSOLIDADO
 - EN CONSOLIDACIÓN
 - ERIAL
 - ZONA AJARDINADA
 - ARBOLADO

PLAN TERRITORIAL ESPECIAL DE ORDENACIÓN DEL SISTEMA VIARIO DEL ÁREA METROPOLITANA DE TENERIFE

Gobierno de Canarias
 Consejería de Infraestructuras, Transportes y Vivienda

EQUIPO TÉCNICO REDACTOR:
AFAXI

N
 e. 1: 2.000
 Original en A1

CIRCUNVALACIÓN NORTE
 UNIDADES AMBIENTALES

Hoja 3 de 6
 Abril 2.006

