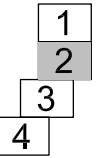


DISTRIBUCIÓN DE MINUTAS



LEYENDA

UNIDAD DE DINÁMICA NATURAL

- MACIZO DE ANAGA
- MONTAÑAS
- BARRANCOS
- FORESTAL ARBOLADO
- LADERAS
- COSTAS
- MATORRAL

UNIDAD DE DINÁMICA RURAL

- AGRÍCOLA ACTIVO
- AGRÍCOLA ABANDONADO

UNIDAD DE DINÁMICA URBANA

- INDUSTRIAL Y EQUIPAMENTOS
- RESIDENCIAL CONSOLIDADO
- EN CONSOLIDACIÓN
- ERIAL
- ZONA AJARDINADA
- ARBOLADO

PLAN TERRITORIAL ESPECIAL
DE ORDENACIÓN DEL SISTEMA
VIARIO DEL ÁREA METROPOLITANA
DE TENERIFE



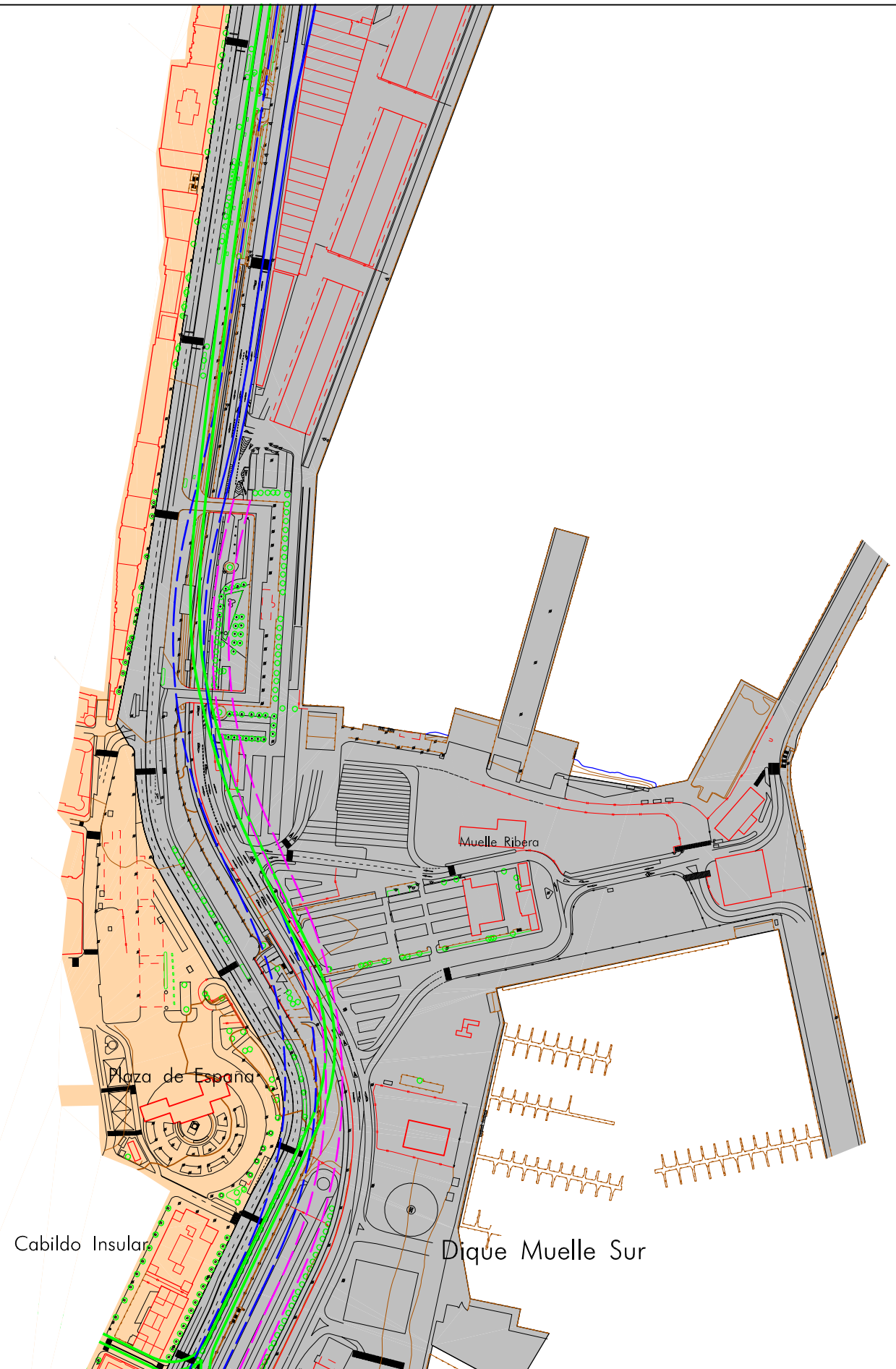
EQUIPO TÉCNICO REDACTOR:



e. 1: 2.000
Original en A1

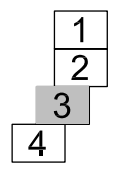
VÍA LITORAL
UNIDADES AMBIENTALES

Hoja 2 de 4 Abril 2.006





DISTRIBUCIÓN DE MINUTAS



LEYENDA

UNIDAD DE DINÁMICA NATURAL

- MACIZO DE ANAGA
- MONTAÑAS
- BARRANCOS
- FORESTAL ARBOLADO
- LADERAS
- COSTAS
- MATORRAL

UNIDAD DE DINÁMICA RURAL

- AGRÍCOLA ACTIVO
- AGRÍCOLA ABANDONADO

UNIDAD DE DINÁMICA URBANA

- INDUSTRIAL Y EQUIPAMENTOS
- RESIDENCIAL CONSOLIDADO
- EN CONSOLIDACIÓN
- ERIAL
- ZONA AJARDINADA
- ARBOLADO

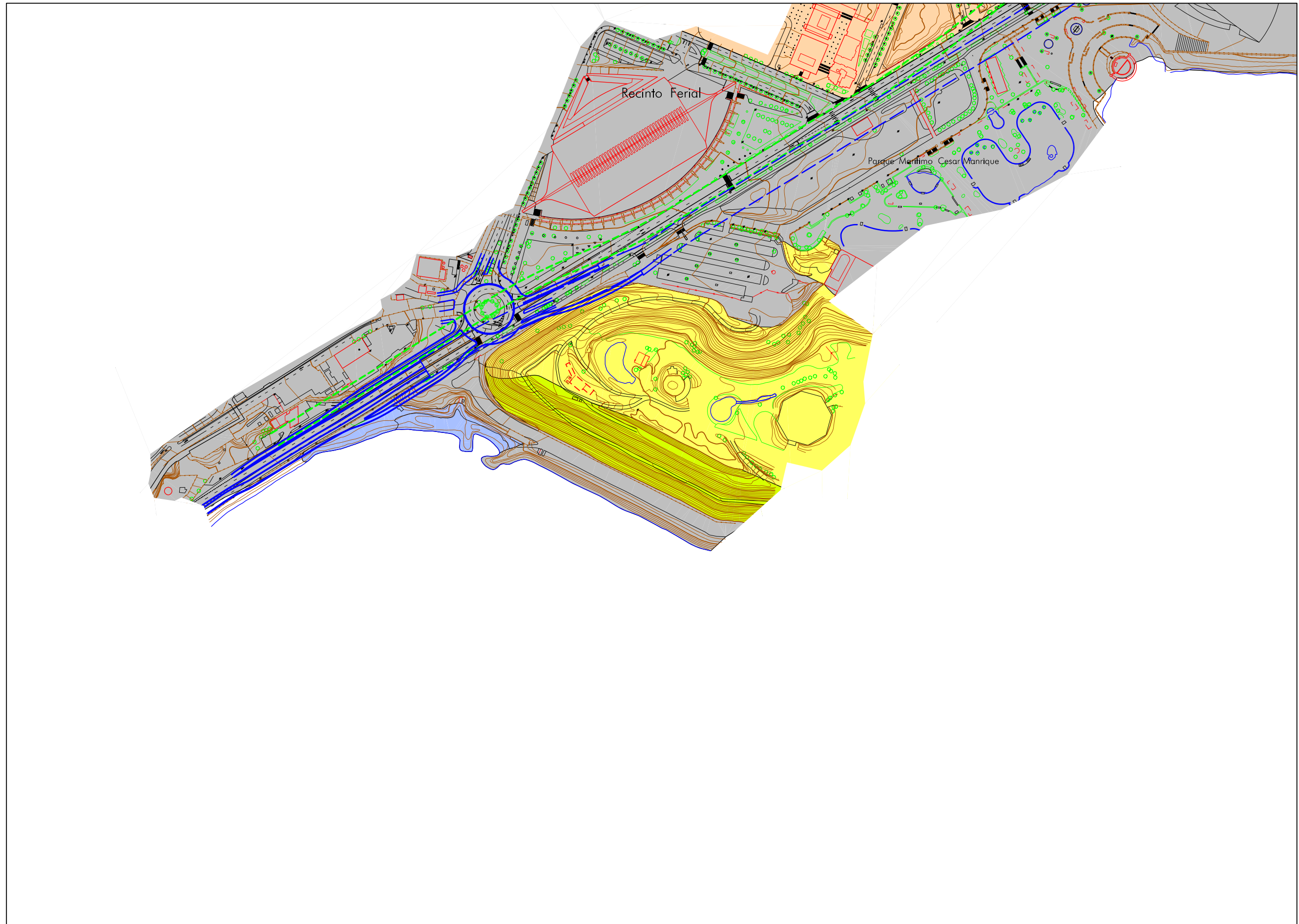
PLAN TERRITORIAL ESPECIAL
DE ORDENACIÓN DEL SISTEMA
VIARIO DEL ÁREA METROPOLITANA
DE TENERIFE

Gobierno de Canarias
Consejería de Infraestructuras,
Transportes y Vivienda

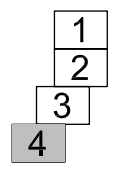
EQUIPO TÉCNICO REDACTOR:

e. 1: 2.000
Original en A1

VÍA LITORAL
UNIDADES AMBIENTALES



DISTRIBUCIÓN DE MINUTAS



LEYENDA

UNIDAD DE DINÁMICA NATURAL

- MACIZO DE ANAGA
- MONTAÑAS
- BARRANCOS
- FORESTAL ARBOLADO
- LADERAS
- COSTAS
- MATORRAL

UNIDAD DE DINÁMICA RURAL

- AGRÍCOLA ACTIVO
- AGRÍCOLA ABANDONADO

UNIDAD DE DINÁMICA URBANA

- INDUSTRIAL Y EQUIPAMENTOS
- RESIDENCIAL CONSOLIDADO
- EN CONSOLIDACIÓN
- ERIAL
- ZONA AJARDINADA
- ARBOLADO

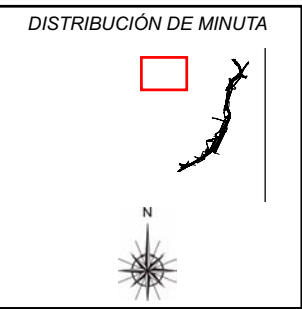
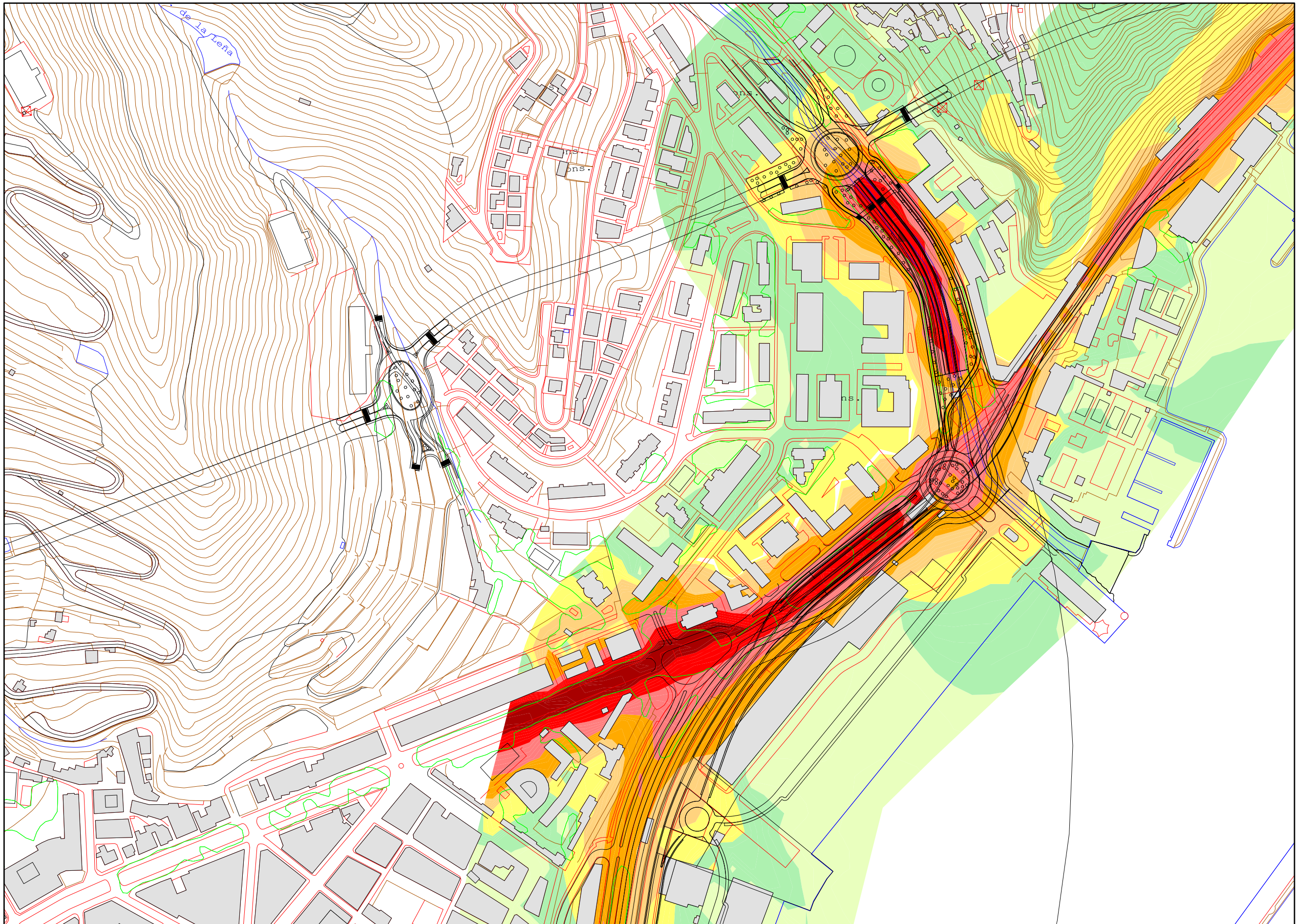
PLAN TERRITORIAL ESPECIAL
DE ORDENACIÓN DEL SISTEMA
VIARIO DEL ÁREA METROPOLITANA
DE TENERIFE



EQUIPO TÉCNICO REDACTOR:
AFAXI

N
e. 1: 2.000
Original en A1

VÍA LITORAL
UNIDADES AMBIENTALES



LEYENDA TEMÁTICA

Nivel sonoro (Leg)

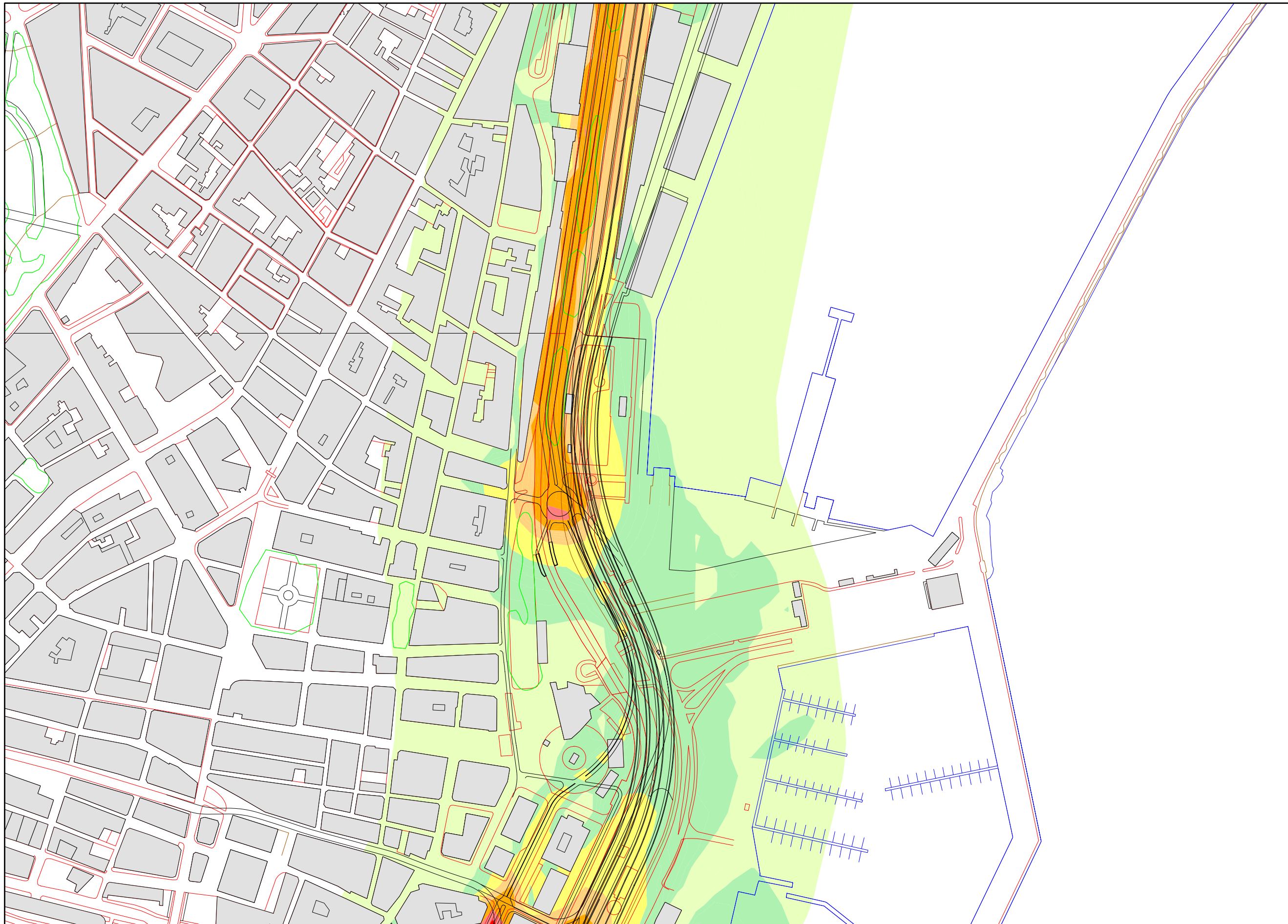
	>75 dB(A)
	70 - 75 dB(A)
	65 - 70 dB(A)
	60 - 65 dB(A)
	55 - 60 dB(A)
	50 - 55 dB(A)
	45 - 50 dB(A)
	< 45 dB(A)

ALTURA DE REJILLA: 4 m sobre el terreno

PLAN TERRITORIAL ESPECIAL DE ORDENACIÓN DEL SISTEMA VIARIO DEL ÁREA METROPOLITANA DE TENERIFE

MAPA DE RUIDO. VÍA LITORAL SITUACIÓN FUTURA

Escala 1:2000 Originales en A1
Hoja 1 de 4



LEYENDA TEMÁTICA

Nivel sonoro (Leq)

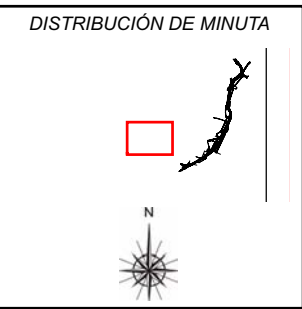
	>75 dB(A)
	70 - 75 dB(A)
	65 - 70 dB(A)
	60 - 65 dB(A)
	55 - 60 dB(A)
	50 - 55 dB(A)
	45 - 50 dB(A)
	< 45 dB(A)

ALTURA DE REJILLA: 4 m sobre el terreno

PLAN TERRITORIAL ESPECIAL
DE ORDENACIÓN DEL SISTEMA VIARIO
DEL ÁREA METROPOLITANA DE TENERIFE

MAPA DE RUIDO. VÍA LITORAL
SITUACIÓN FUTURA

Escala 1:2000 Originales en A1
Hoja 2 de 4



LEYENDA TEMÁTICA

Nivel sonoro (Leq)

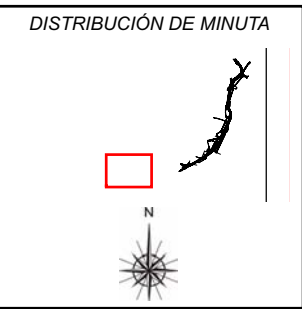
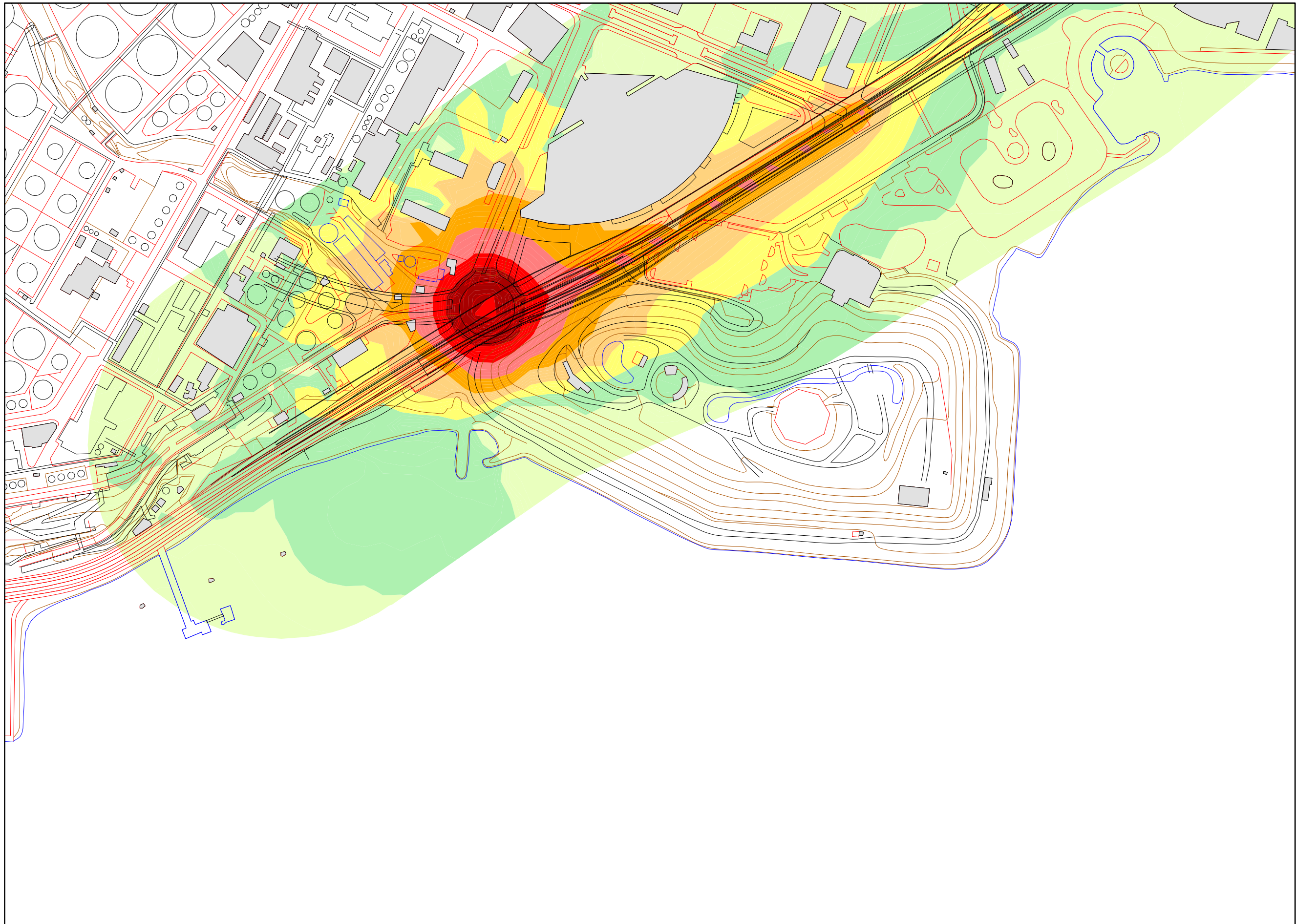
	>75 dB(A)
	70 - 75 dB(A)
	65 - 70 dB(A)
	60 - 65 dB(A)
	55 - 60 dB(A)
	50 - 55 dB(A)
	45 - 50 dB(A)
	< 45 dB(A)

ALTURA DE REJILLA: 4 m sobre el terreno

PLAN TERRITORIAL ESPECIAL
DE ORDENACIÓN DEL SISTEMA VIARIO
DEL ÁREA METROPOLITANA DE TENERIFE

MAPA DE RUIDO. VÍA LITORAL
SITUACIÓN FUTURA

Escala 1:2000 Originales en A1
Hoja 3 de 4



LEYENDA TEMÁTICA

Nivel sonoro (Leq)

	>75 dB(A)
	70 - 75 dB(A)
	65 - 70 dB(A)
	60 - 65 dB(A)
	55 - 60 dB(A)
	50 - 55 dB(A)
	45 - 50 dB(A)
	< 45 dB(A)

ALTURA DE REJILLA: 4 m sobre el terreno

PLAN TERRITORIAL ESPECIAL
DE ORDENACIÓN DEL SISTEMA VIARIO
DEL ÁREA METROPOLITANA DE TENERIFE

MAPA DE RUIDO. VÍA LITORAL
SITUACIÓN FUTURA

Escala 1:2000 Originales en A1
Hoja 4 de 4