








**PUNTOS DE INTERCAMBIO MODAL**

-  Puertos Existentes
-  Puertos Previstos
-  Estaciones de Guaguas
-  Estaciones de Guaguas previstas
-  Paradas de Guaguas (Preferentes)
-  Aeropuertos
-  Tramos 2007



TITULO: **PLAN TERRITORIAL ESPECIAL DE ORDENACIÓN DE INFRAESTRUCTURAS DEL TREN DEL NORTE.**  
 APROBACIÓN INICIAL - MEMORIA INFORMATIVA

CONSULTOR: **ineco**

ESCALA ORIGINAL A3  
 1:125.000 0 1.000 2.000 Metros  
 NUMÉRICA GRÁFICA

FECHA: JULIO 2012

Nº DE PLANO: 1.22  
 HOJA 1 DE 1

TITULO DE PLANO: **INSTALACIONES DE INTERCAMBIO MODAL**