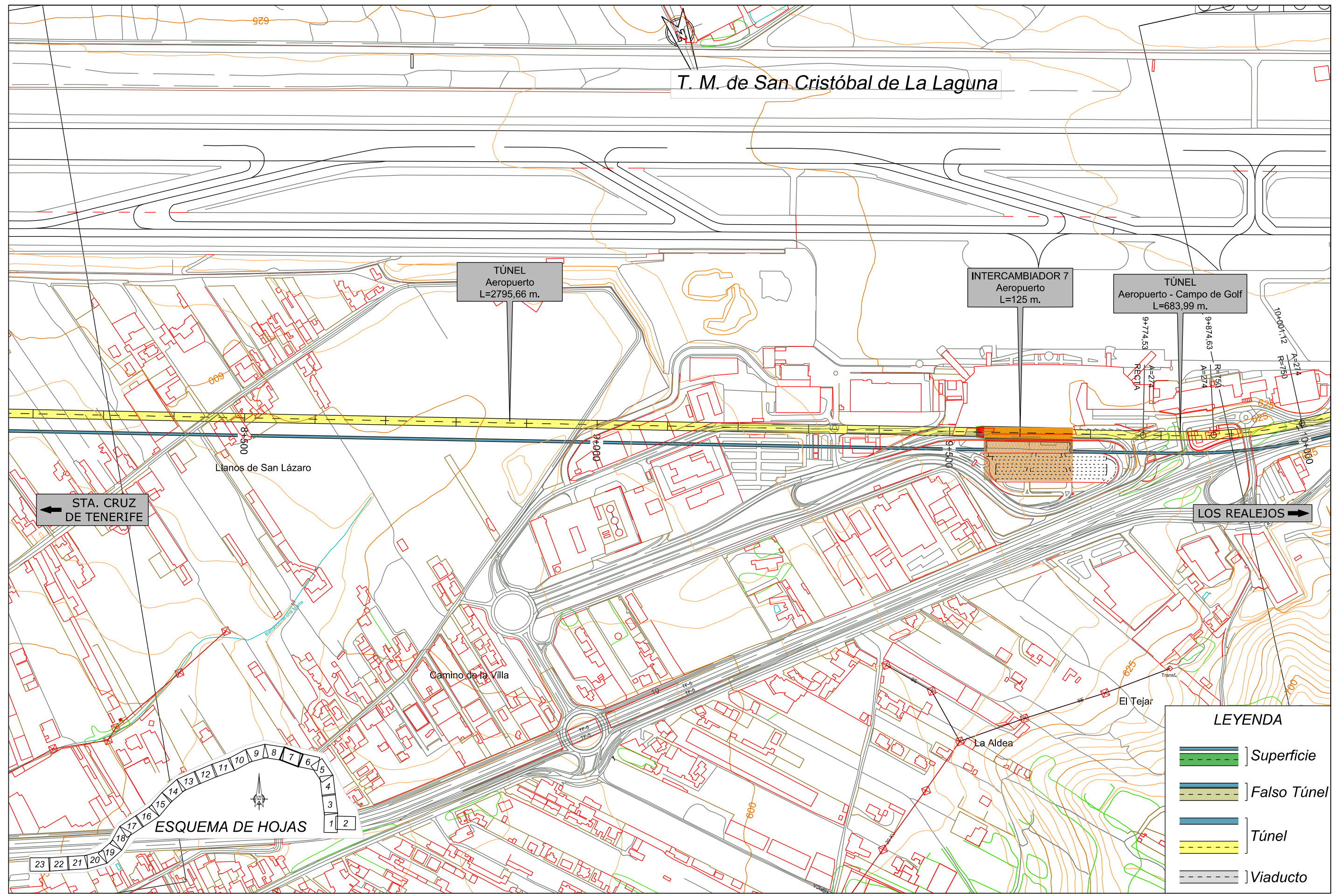







T. M. de San Cristóbal de La Laguna



LEYENDA

-  Superficie
-  Falso Túnel
-  Túnel
-  Túnel
-  Viaducto



TITULO:
PLAN TERRITORIAL ESPECIAL DE ORDENACIÓN DE INFRAESTRUCTURAS DEL TREN DEL NORTE.
 APROBACION INICIAL - MEMORIA DE ORDENACIÓN

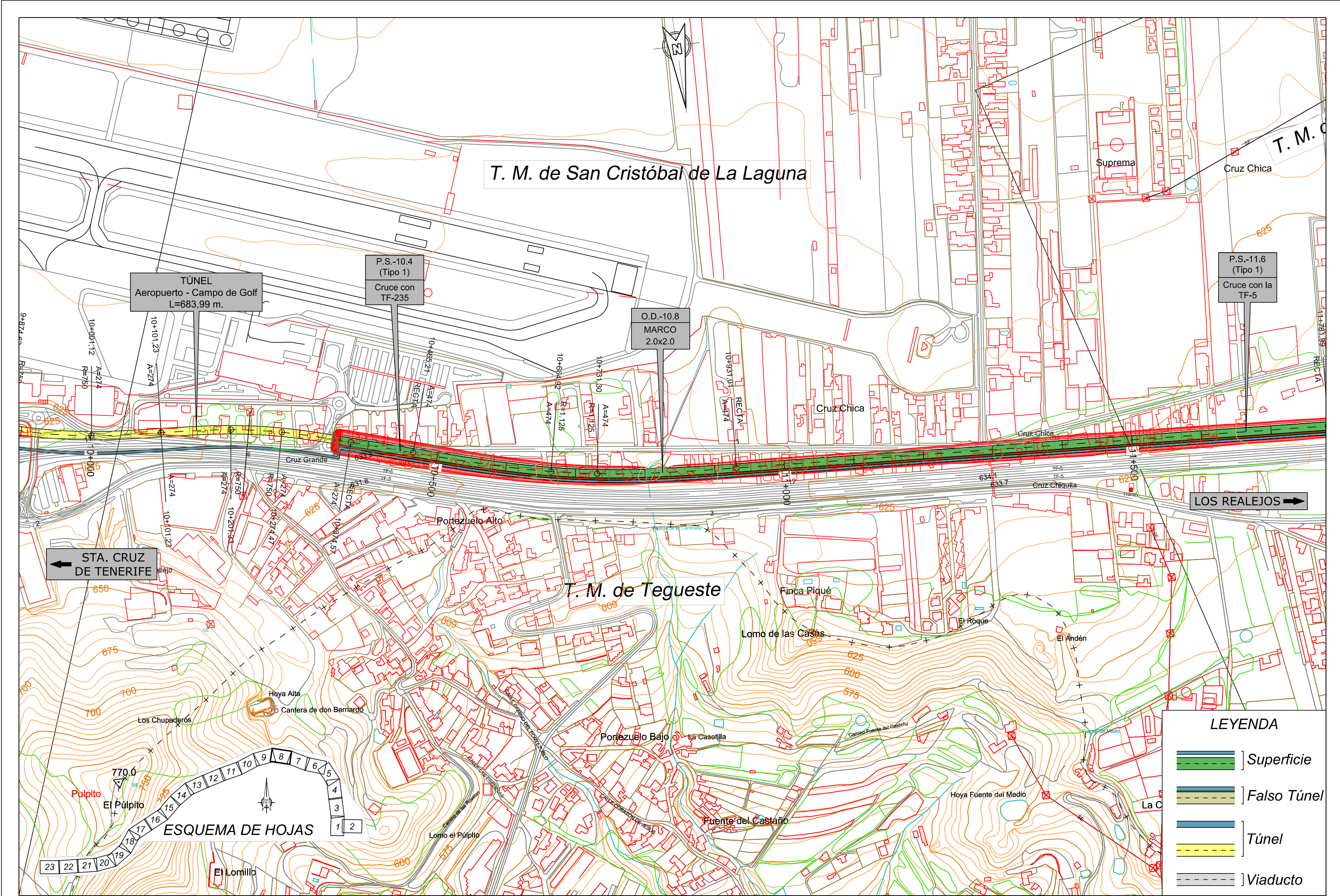
CONSULTOR:


ESCALA ORIGINAL A3
 1:5.000 
 NUMÉRICA GRÁFICA

FECHA
 JULIO 2012

Nº DE PLANO
 2.6.1.1
 HOJA 7 DE 23

TITULO DEL PLANO:
 ALTERNATIVA 1 (1:5000)
 PLANTA



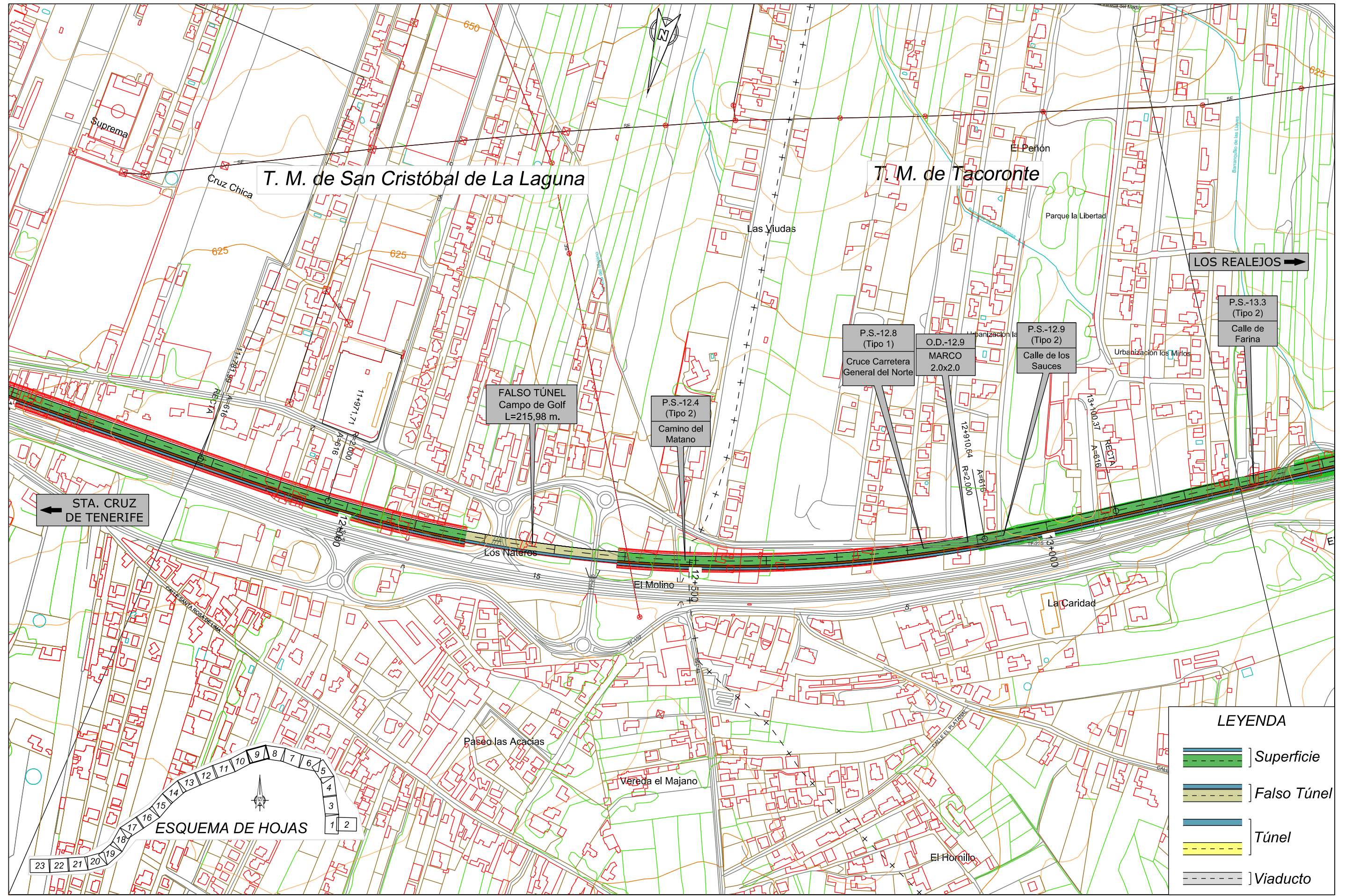
TITULO: **PLAN TERRITORIAL ESPECIAL DE ORDENACIÓN DE INFRAESTRUCTURAS DEL TREN DEL NORTE.**
 APROBACION INICIAL - MEMORIA DE ORDENACIÓN

CONSULTOR: **ineco**

ESCALA ORIGINAL A3
 1:5.000
 NUMÉRICA GRÁFICA

FECHA: JULIO 2012
 N° DE PLANO: 2.6.1.1
 HOJA 8 DE 23

TITULO DEL PLANO: **ALTERNATIVA 1 (1:5000) PLANTA**



← STA. CRUZ DE TENERIFE

LOS REALEJOS →



LEYENDA

	Superficie
	Falso Túnel
	Túnel
	Túnel
	Viaducto



TITULO: **PLAN TERRITORIAL ESPECIAL DE ORDENACIÓN DE INFRAESTRUCTURAS DEL TREN DEL NORTE.**
 APROBACION INICIAL - MEMORIA DE ORDENACIÓN

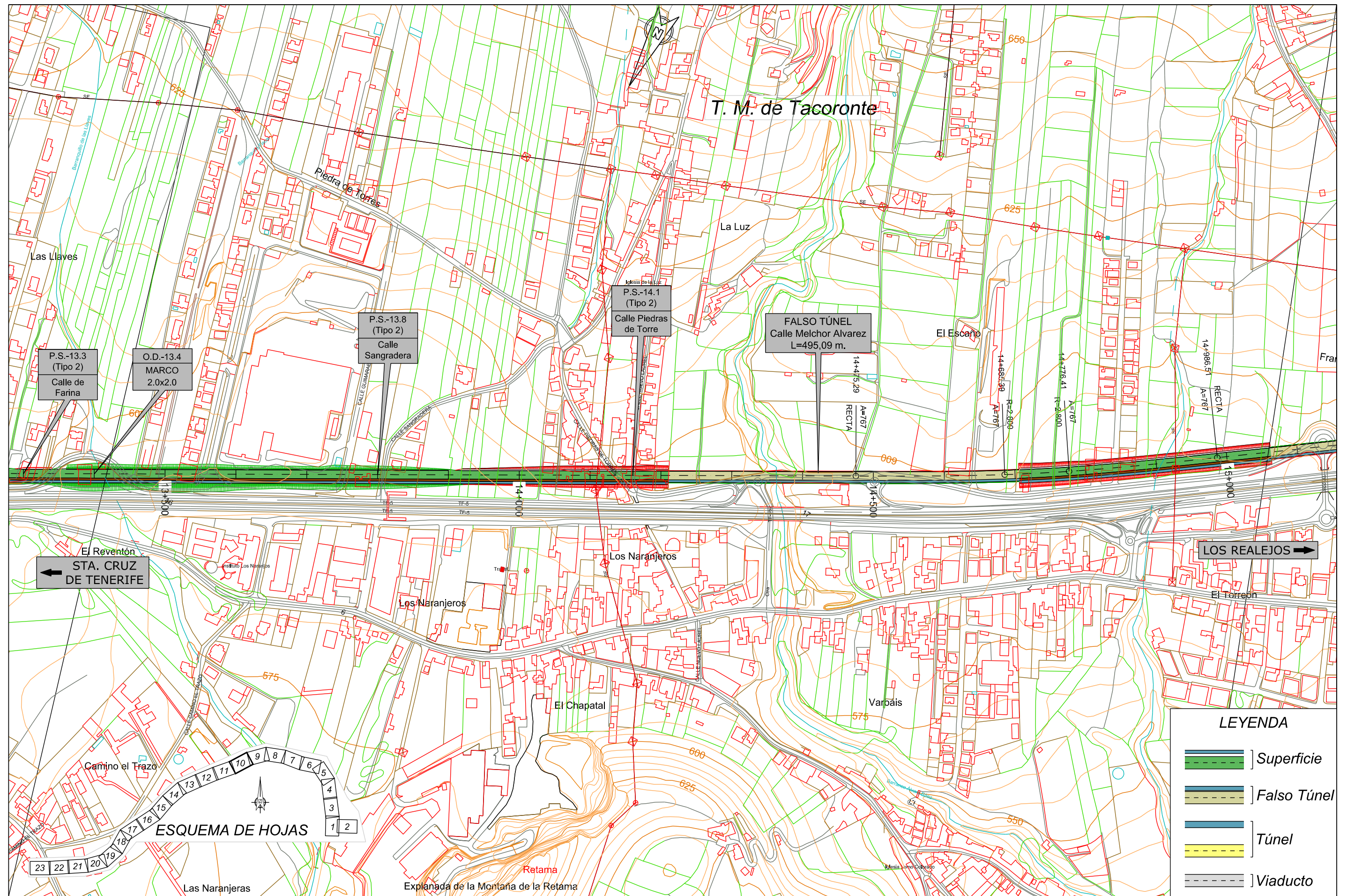
CONSULTOR: **ineco**

ESCALA ORIGINAL A3
 1:5.000
 NUMÉRICA GRÁFICA

FECHA
 JULIO 2012

Nº DE PLANO
 2.6.1.1
 HOJA 9 DE 23

TITULO DEL PLANO:
 ALTERNATIVA 1 (1:5000)
 PLANTA



TITULO:

PLAN TERRITORIAL ESPECIAL DE ORDENACIÓN
DE INFRAESTRUCTURAS DEL TREN DEL NORTE.
APROBACION INICIAL - MEMORIA DE ORDENACIÓN

CONSULTOR:

ineco

ESCALA ORIGINAL A3

1:5.000

NUMÉRICA



GRÁFICA

FECHA

JULIO
2012

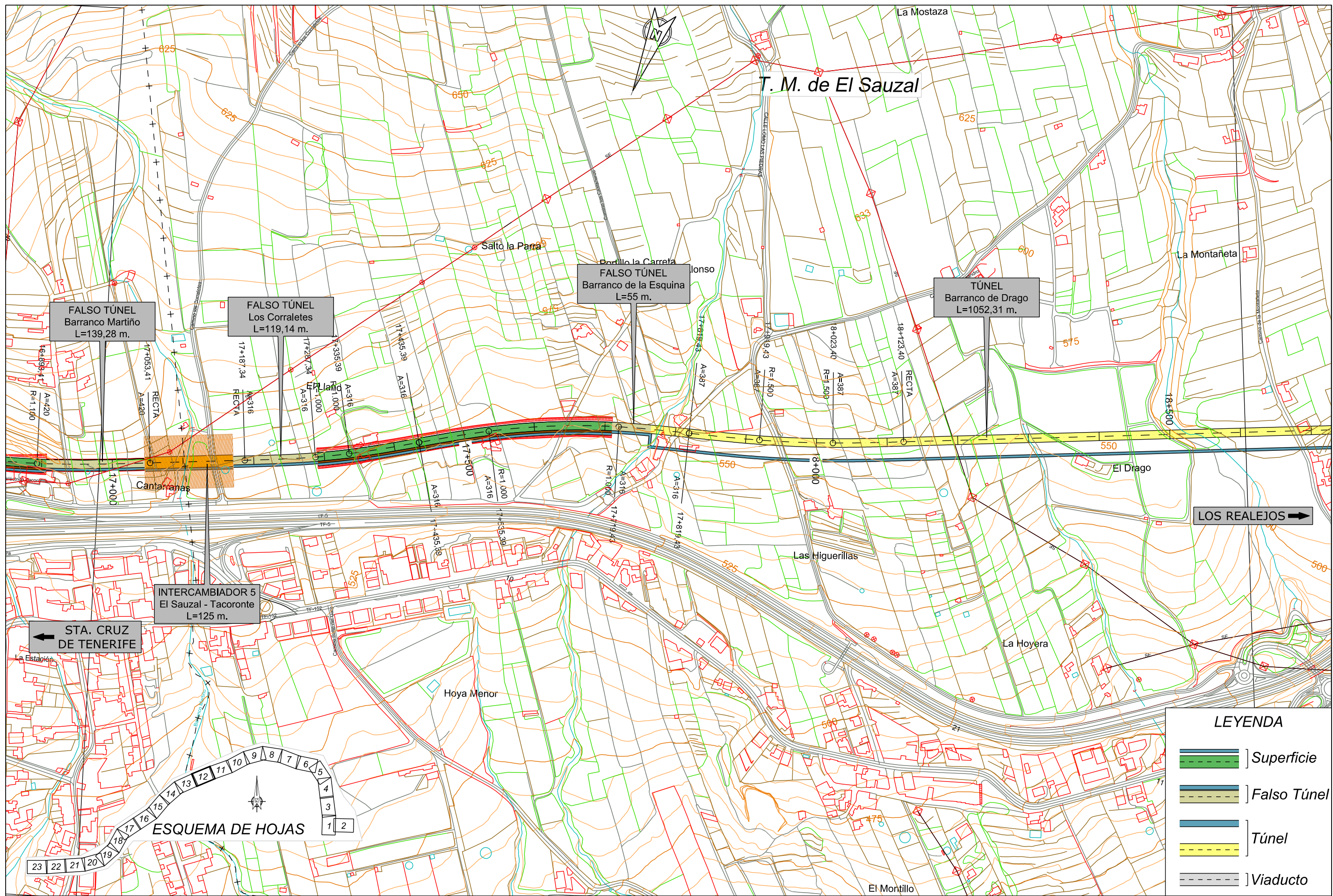
Nº DE PLANO

2.6.1.1

HOJA 10 DE 23

TITULO DEL PLANO:

ALTERNATIVA 1 (1:5000)
PLANTA



TITULO:
PLAN TERRITORIAL ESPECIAL DE ORDENACIÓN DE INFRAESTRUCTURAS DEL TREN DEL NORTE.
 APROBACION INICIAL - MEMORIA DE ORDENACIÓN

CONSULTOR:
ineco

ESCALA ORIGINAL A3
 1:5.000
 NUMÉRICA GRÁFICA

FECHA
 JULIO 2012
 Nº DE PLANO 2.6.1.1
 HOJA 12 DE 23

TITULO DEL PLANO:
 ALTERNATIVA 1 (1:5000)
 PLANTA