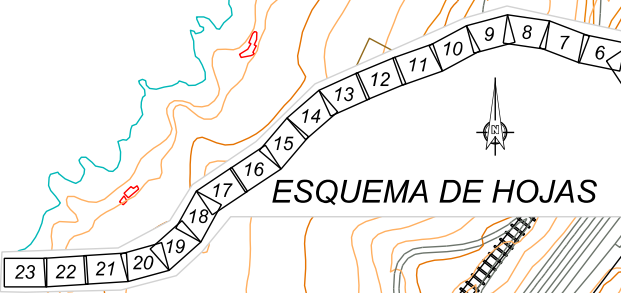
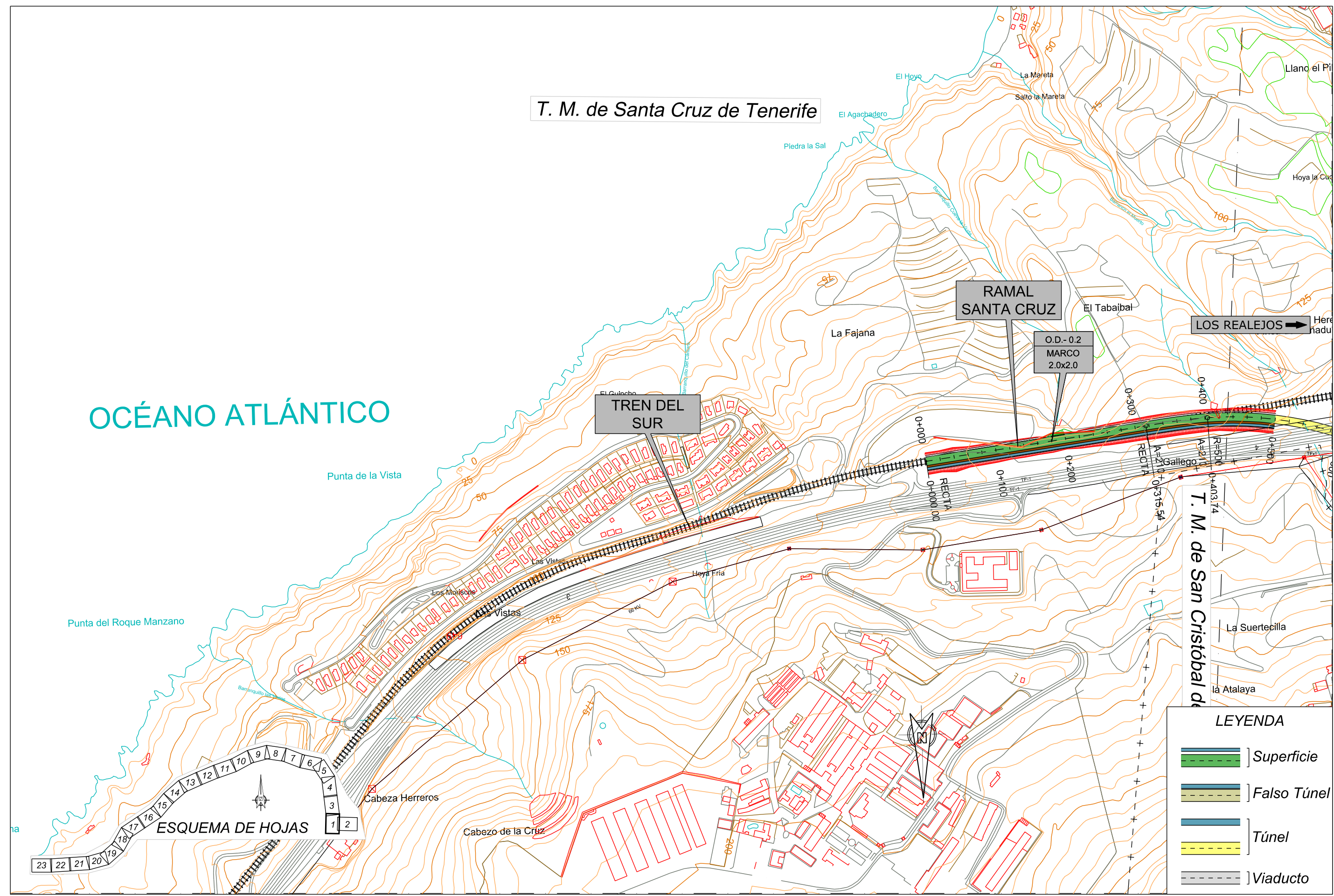


T. M. de Santa Cruz de Tenerife

OCÉANO ATLÁNTICO



TITULO:
PLAN TERRITORIAL ESPECIAL DE ORDENACIÓN DE INFRAESTRUCTURAS DEL TREN DEL NORTE.
 APROBACION INICIAL - MEMORIA DE ORDENACIÓN

CONSULTOR:
ineco

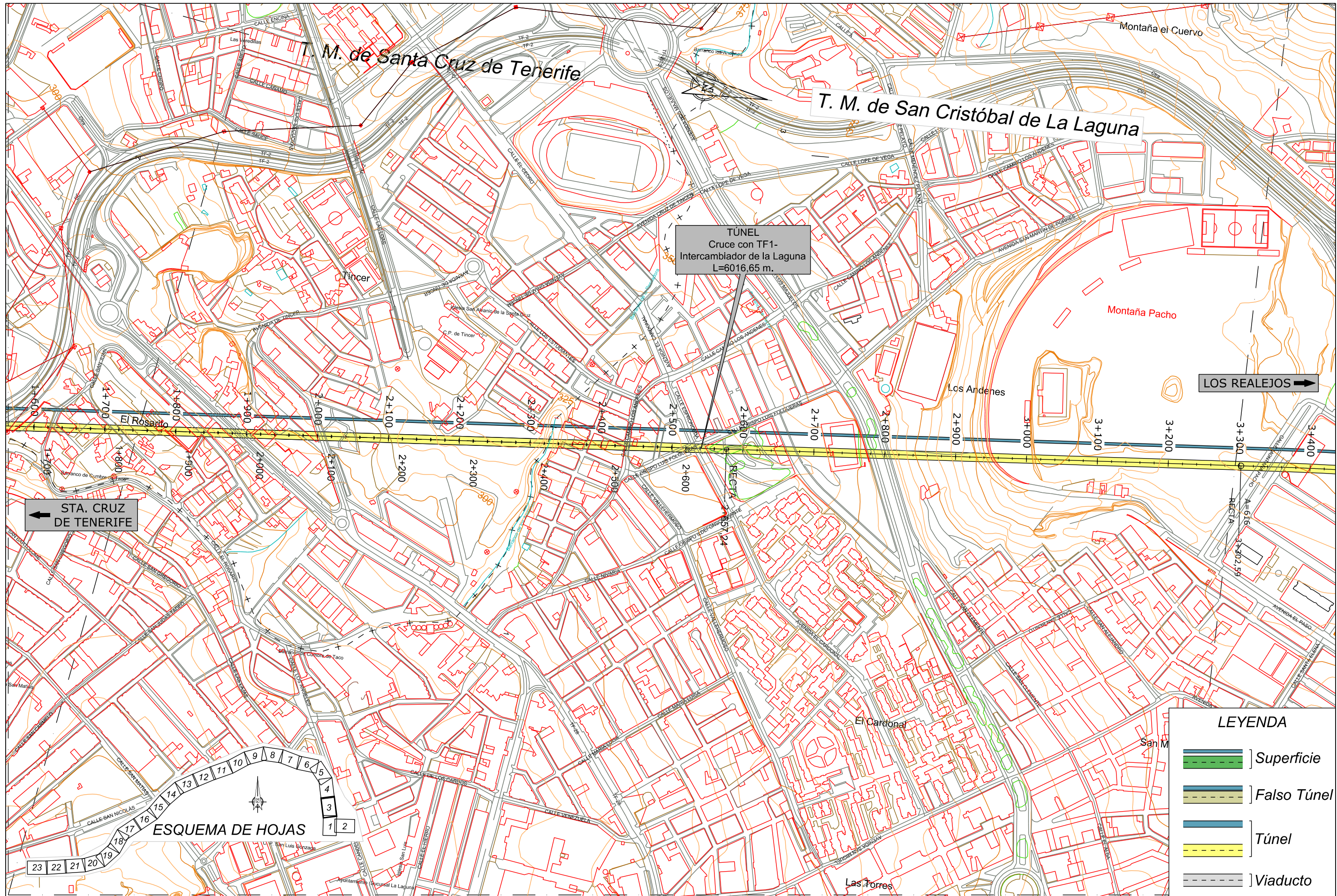
ESCALA ORIGINAL A3
 1:5.000
 NUMÉRICA

0 50 100m
 GRÁFICA

FECHA
 JULIO 2012

Nº DE PLANO
 2.6.1.2
 HOJA 2 DE 23

TITULO DEL PLANO:
 ALTERNATIVA 2 (1:5000)
 PLANTA



← STA. CRUZ DE TENERIFE

TÚNEL
Cruce con TF1-
Intercambiador de la Laguna
L=6016.65 m.

LOS REALEJOS →



LEYENDA

	Superficie
	Falso Túnel
	Túnel
	Viaducto



TITULO: **PLAN TERRITORIAL ESPECIAL DE ORDENACIÓN DE INFRAESTRUCTURAS DEL TREN DEL NORTE.**
 APROBACION INICIAL - MEMORIA DE ORDENACIÓN

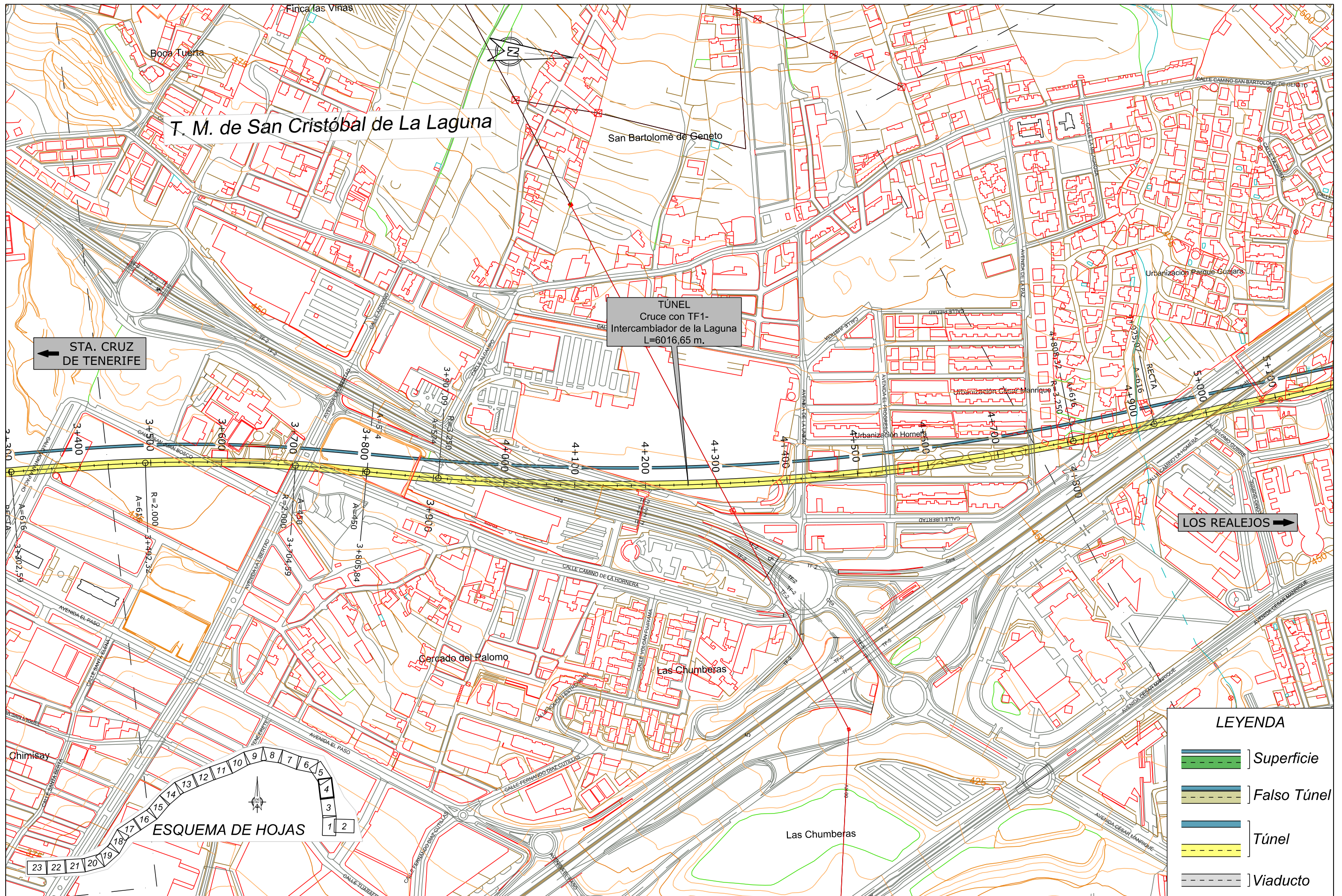
CONSULTOR: **ineco**

ESCALA ORIGINAL A3
 1:5.000
 NUMÉRICA

FECHA
 JULIO 2012

Nº DE PLANO
 2.6.1.2
 HOJA 3 DE 23

TITULO DEL PLANO:
 ALTERNATIVA 2 (1:5000)
 PLANTA



TÍTULO:

PLAN TERRITORIAL ESPECIAL DE ORDENACIÓN
DE INFRAESTRUCTURAS DEL TREN DEL NORTE.
APROBACION INICIAL - MEMORIA DE ORDENACIÓN

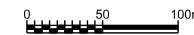
CONSULTOR:



ESCALA ORIGINAL A3

1:5.000

NUMÉRICA



GRÁFICA

FECHA

JULIO
2012

Nº DE PLANO

2.6.1.2

HOJA 4 DE 23

TÍTULO DEL PLANO:

ALTERNATIVA 2 (1:5000)
PLANTA

