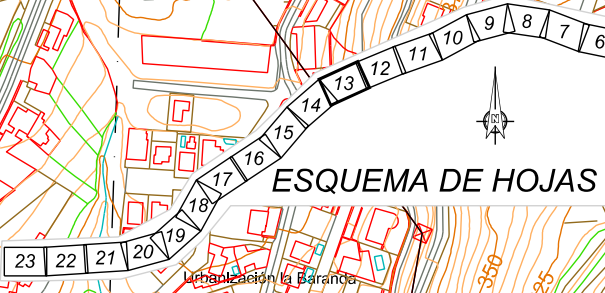


← STA. CRUZ DE TENERIFE

TÚNEL El Sauzal
L=2905,96 m.

P.S.-20.5 (Tipo 2)
Avenida de Roma

LOS REALEJOS →



LEYENDA

	Superficie
	Falso Túnel
	Túnel
	Viaducto



TITULO:
PLAN TERRITORIAL ESPECIAL DE ORDENACIÓN DE INFRAESTRUCTURAS DEL TREN DEL NORTE.
APROBACION INICIAL - MEMORIA DE ORDENACIÓN

CONSULTOR:
ineco

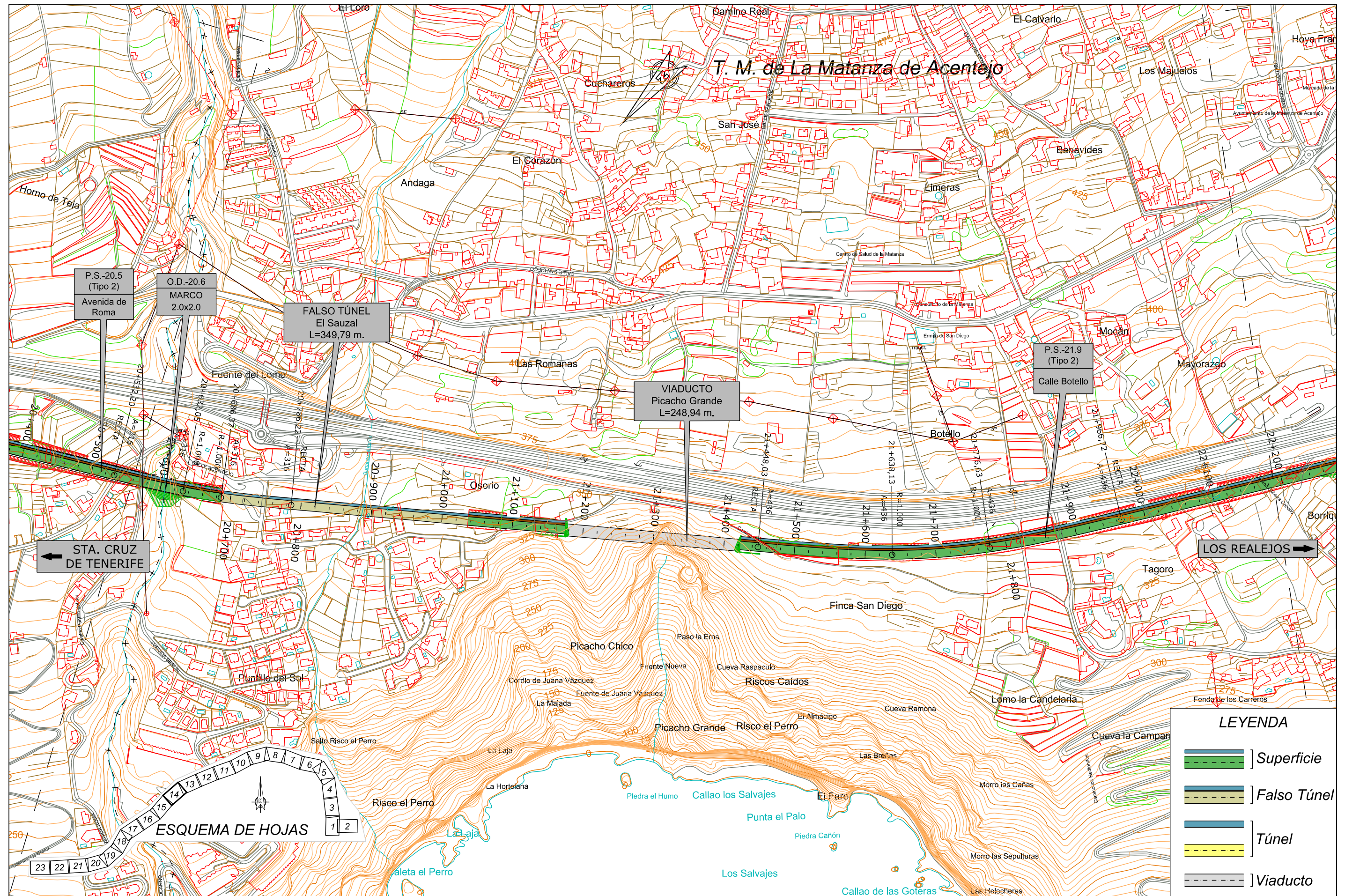
ESCALA ORIGINAL A3
1:5.000
NUMÉRICA

GRÁFICA

FECHA
JULIO 2012

Nº DE PLANO
2.6.1.2
HOJA 13 DE 23

TITULO DEL PLANO:
ALTERNATIVA 2 (1:5000)
PLANTA



TITULO:

PLAN TERRITORIAL ESPECIAL DE ORDENACIÓN
DE INFRAESTRUCTURAS DEL TREN DEL NORTE.
APROBACION INICIAL - MEMORIA DE ORDENACIÓN

CONSULTOR:

ineco

ESCALA ORIGINAL A3

1:5.000

NUMÉRICA



GRÁFICA

FECHA

JULIO
2012

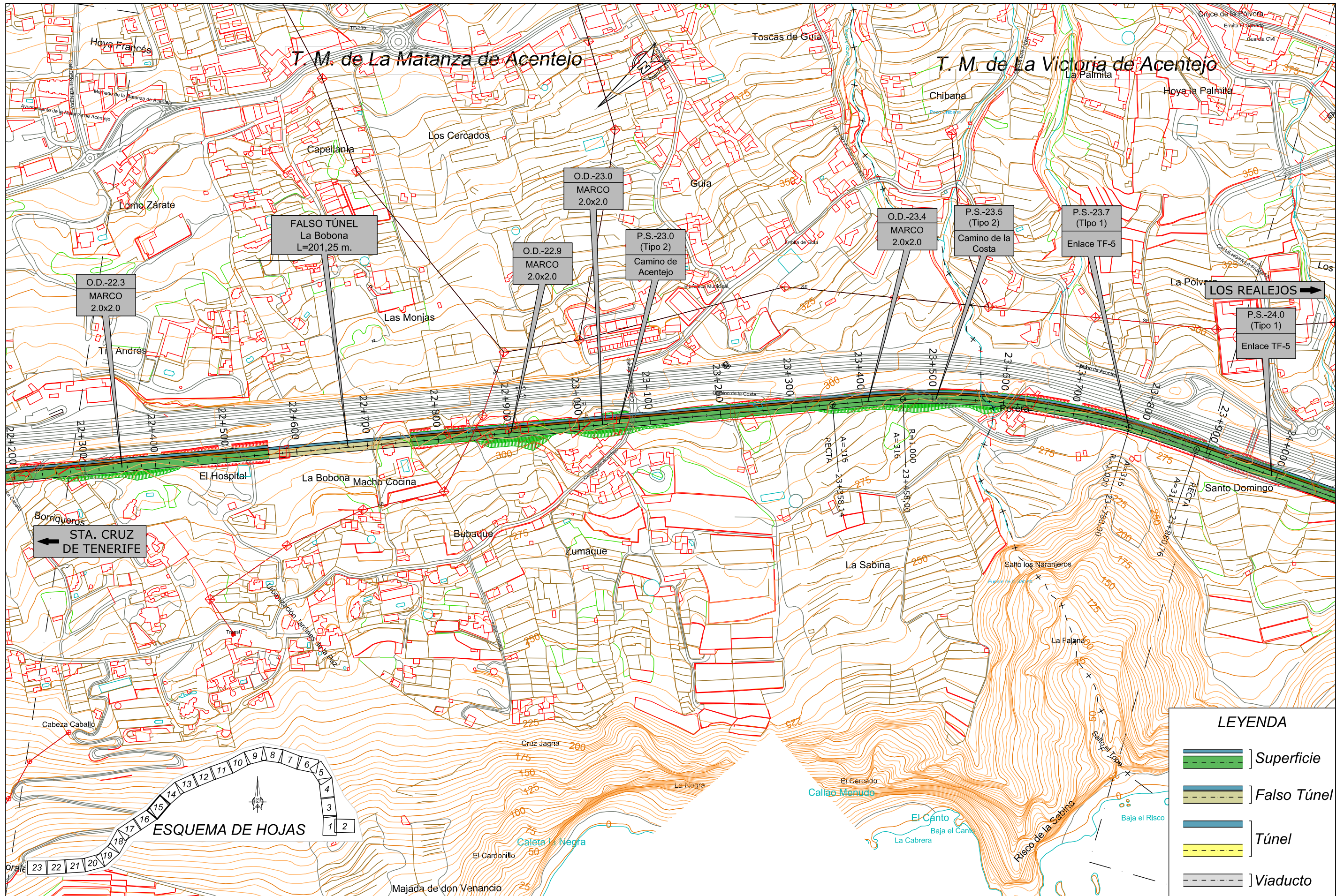
Nº DE PLANO

2.6.1.2

HOJA 14 DE 23


TITULO DEL PLANO:

ALTERNATIVA 2 (1:5000)
PLANTA



LEYENDA

	Superficie
	Falso Túnel
	Túnel
	Viaducto



TITULO: **PLAN TERRITORIAL ESPECIAL DE ORDENACIÓN DE INFRAESTRUCTURAS DEL TREN DEL NORTE.**
 APROBACION INICIAL - MEMORIA DE ORDENACIÓN



CONSULTOR: **ineco**

ESCALA ORIGINAL A3: 1:5.000

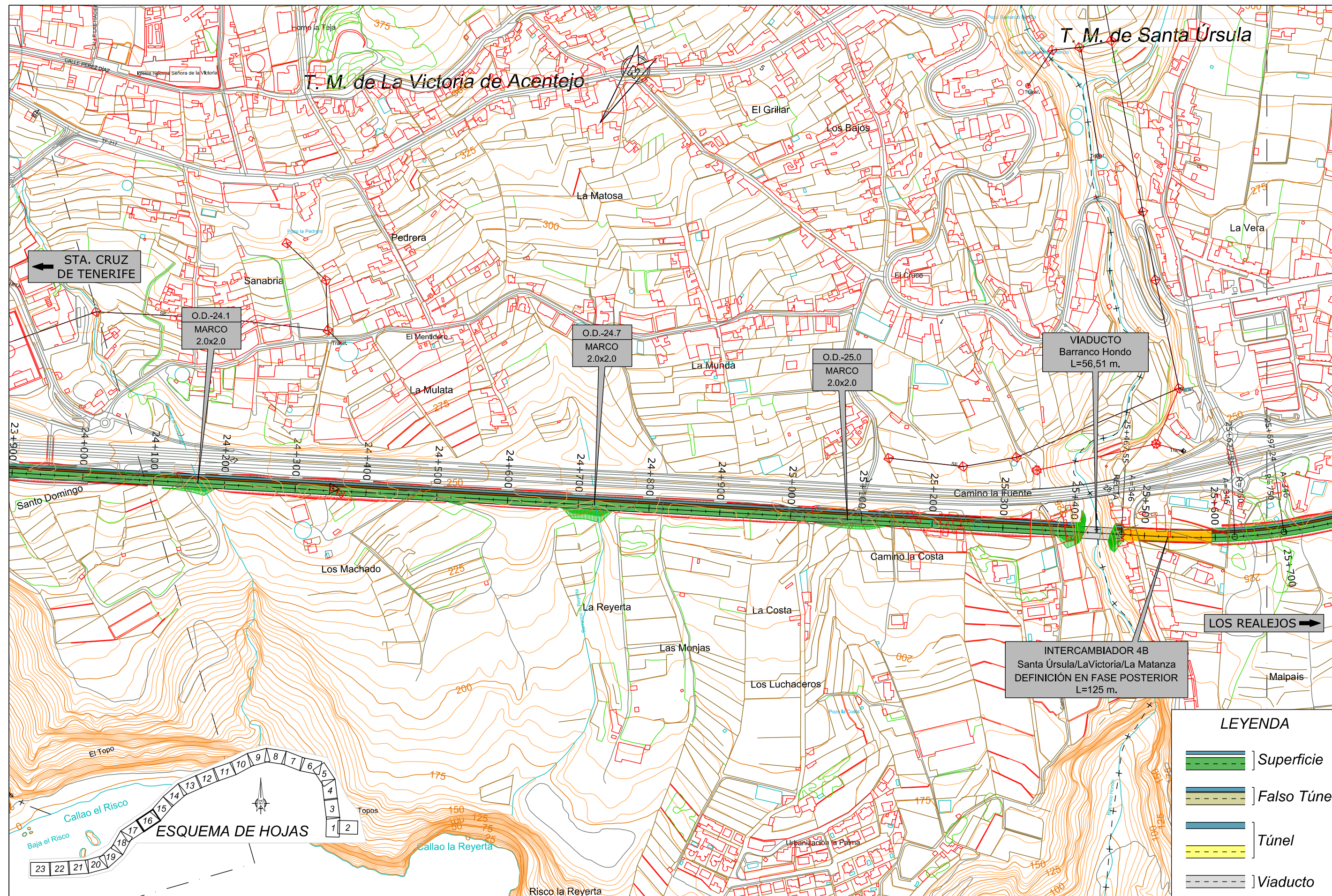
NUMÉRICA: 1:5.000

GRÁFICA:

FECHA: JULIO 2012

Nº DE PLANO: 2.6.1.2
 HOJA 15 DE 23

TITULO DEL PLANO: **ALTERNATIVA 2 (1:5000) PLANTA**



TITULO:
PLAN TERRITORIAL ESPECIAL DE ORDENACIÓN DE INFRAESTRUCTURAS DEL TREN DEL NORTE.
 APROBACION INICIAL - MEMORIA DE ORDENACIÓN

CONSULTOR:
ineco

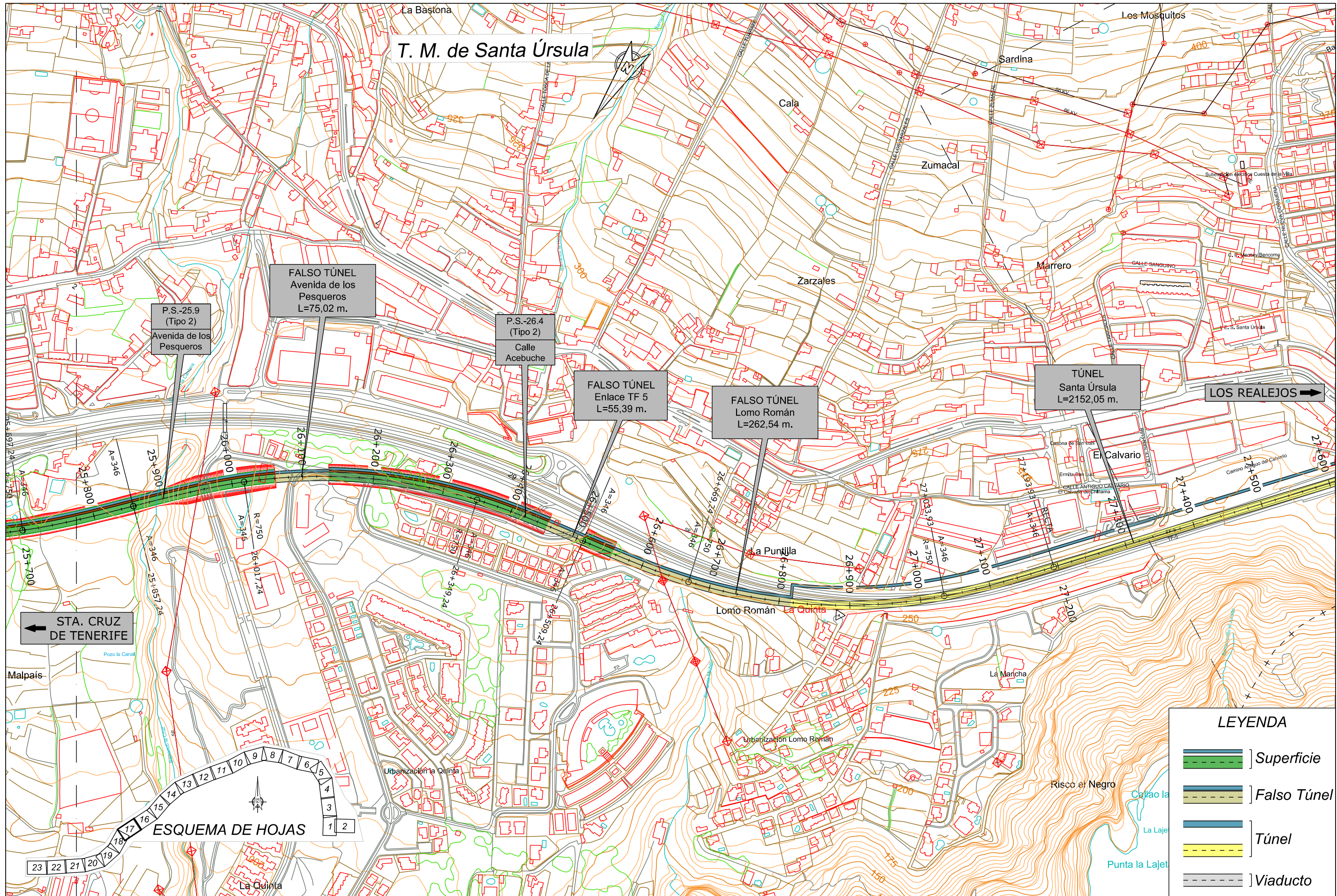
ESCALA ORIGINAL A3
 1:5.000
 NUMÉRICA

0 50 100m
 GRÁFICA

FECHA
 JULIO 2012

Nº DE PLANO
 2.6.1.2
 HOJA 16 DE 23

TITULO DEL PLANO:
 ALTERNATIVA 2 (1:5000)
 PLANTA



TÍTULO:

PLAN TERRITORIAL ESPECIAL DE ORDENACIÓN
DE INFRAESTRUCTURAS DEL TREN DEL NORTE.
APROBACION INICIAL - MEMORIA DE ORDENACIÓN

CONSULTOR:



ESCALA ORIGINAL A3

1:5.000

NUMÉRICA



GRÁFICA

FECHA

JULIO
2012

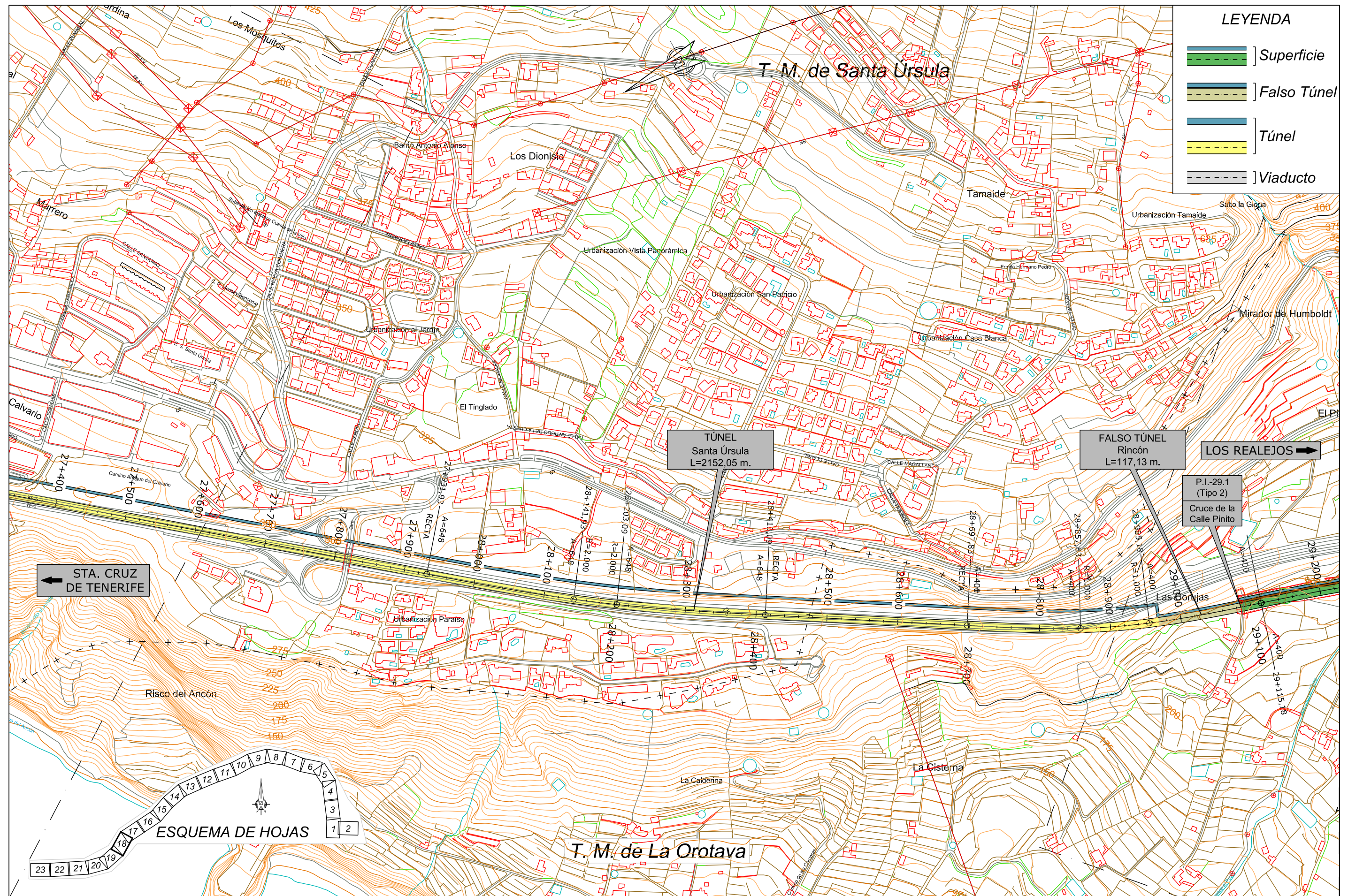
Nº DE PLANO

2.6.1.2

HOJA 17 DE 23

TÍTULO DEL PLANO:

ALTERNATIVA 2 (1:5000)
PLANTA



LEYENDA

- Superficie
- Falso Túnel
- Túnel
- Viaducto

← STA. CRUZ DE TENERIFE

TÚNEL
Santa Úrsula
L=2152,05 m.

FALSO TÚNEL
Rincón
L=117,13 m.

LOS REALEJOS →

P.I.-29.1
(Tipo 2)
Cruce de la
Calle Pinito

ESQUEMA DE HOJAS



TITULO:
PLAN TERRITORIAL ESPECIAL DE ORDENACIÓN DE INFRAESTRUCTURAS DEL TREN DEL NORTE.
APROBACION INICIAL - MEMORIA DE ORDENACIÓN

CONSULTOR:
ineco

ESCALA ORIGINAL A3
1:5.000
NUMÉRICA

0 50 100m
GRÁFICA

FECHA
JULIO 2012

Nº DE PLANO
2.6.1.2
HOJA 18 DE 23

TITULO DEL PLANO:
ALTERNATIVA 2 (1:5000)
PLANTA