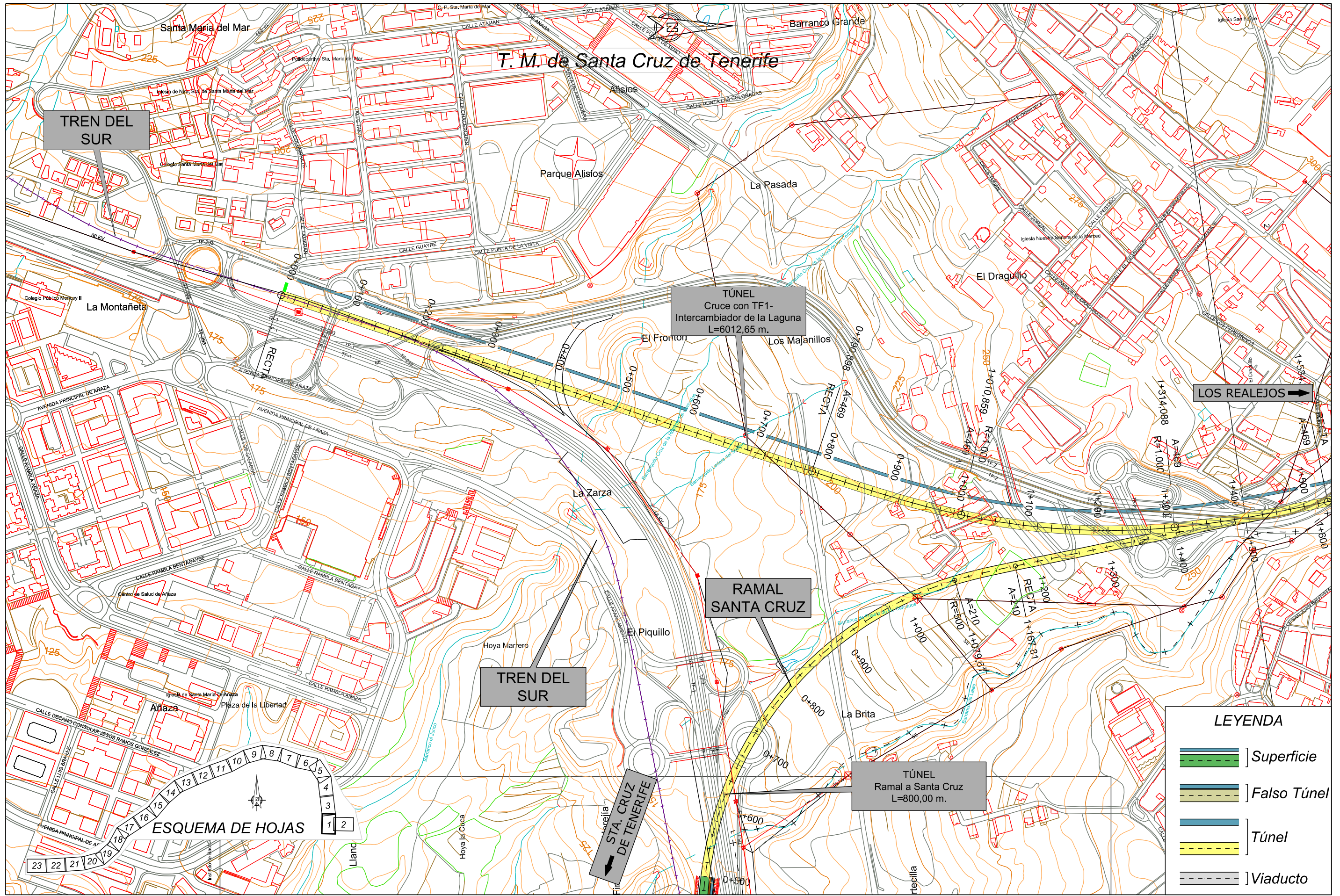


T:\PLAN TERRITORIAL TREN DEL NORTE\APROBACION INICIAL JULIO 2012\PT.Doc.3_Cartografica-04\APROBACION INICIAL JULIO 2012\REF\FX\or-pl.dwg



TITULO:
PLAN TERRITORIAL ESPECIAL DE ORDENACIÓN DE INFRAESTRUCTURAS DEL TREN DEL NORTE. APROBACION INICIAL - MEMORIA DE ORDENACIÓN

CONSULTOR:
ineco

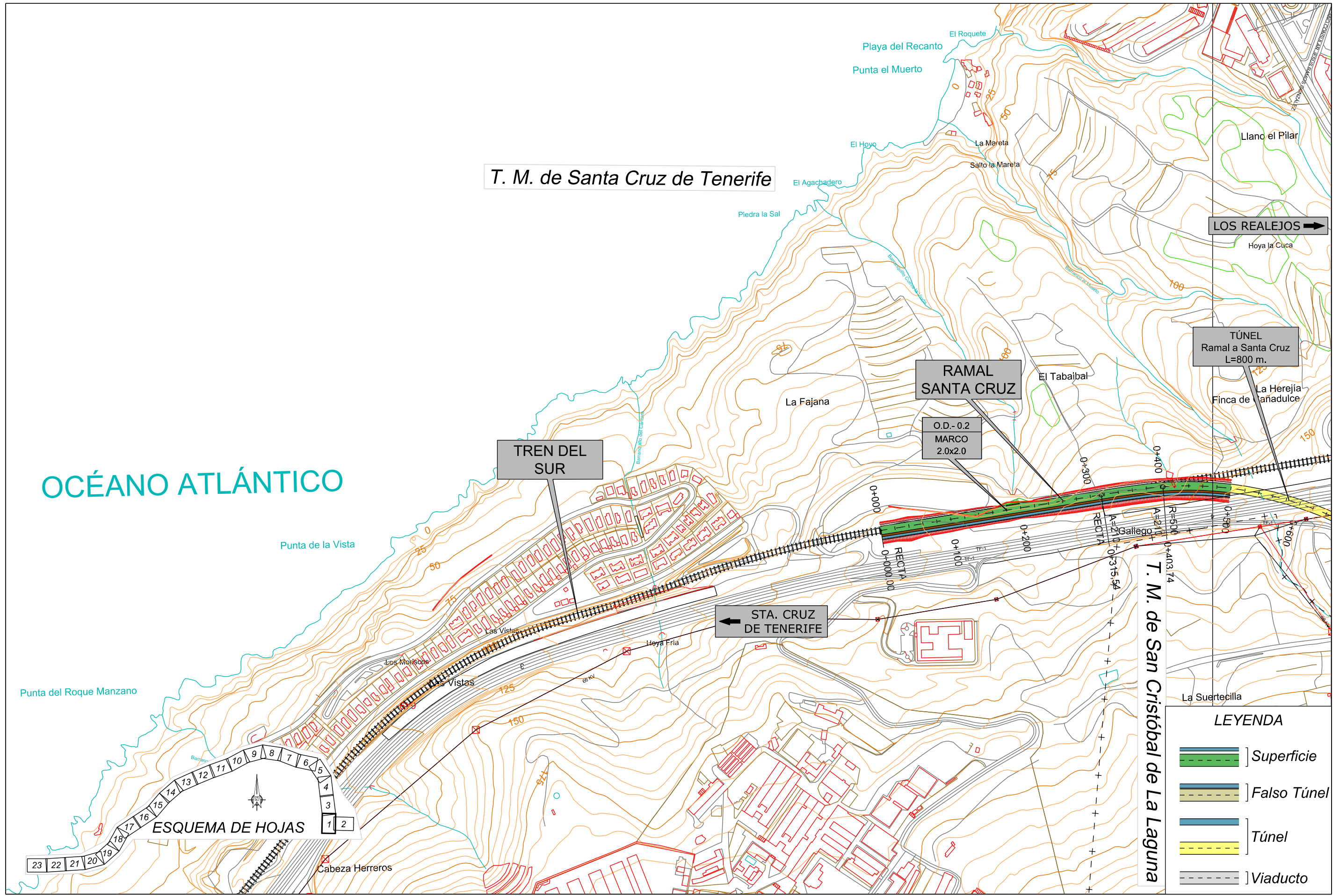
ESCALA ORIGINAL A3
 1:5.000
 NUMÉRICA

0 50 100m
 GRÁFICA

FECHA
 JULIO 2012

Nº DE PLANO
 2.6.1.6
 HOJA 1 DE 23

TITULO DEL PLANO:
ALTERNATIVA 6 (1:5000)
 PLANTA



T. M. de Santa Cruz de Tenerife

OCÉANO ATLÁNTICO

LOS REALEJOS →

TREN DEL SUR

RAMAL SANTA CRUZ

O.D.- 0.2
MARCO
2.0x2.0

TÚNEL
Ramal a Santa Cruz
L=800 m.

← STA. CRUZ DE TENERIFE

T. M. de San Cristóbal de La Laguna

Punta del Roque Manzano



LEYENDA

- Superficie
- Falso Túnel
- Túnel
- Viaducto



TITULO:
PLAN TERRITORIAL ESPECIAL DE ORDENACIÓN
DE INFRAESTRUCTURAS DEL TREN DEL NORTE.
APROBACION INICIAL - MEMORIA DE ORDENACIÓN

CONSULTOR:
ineco

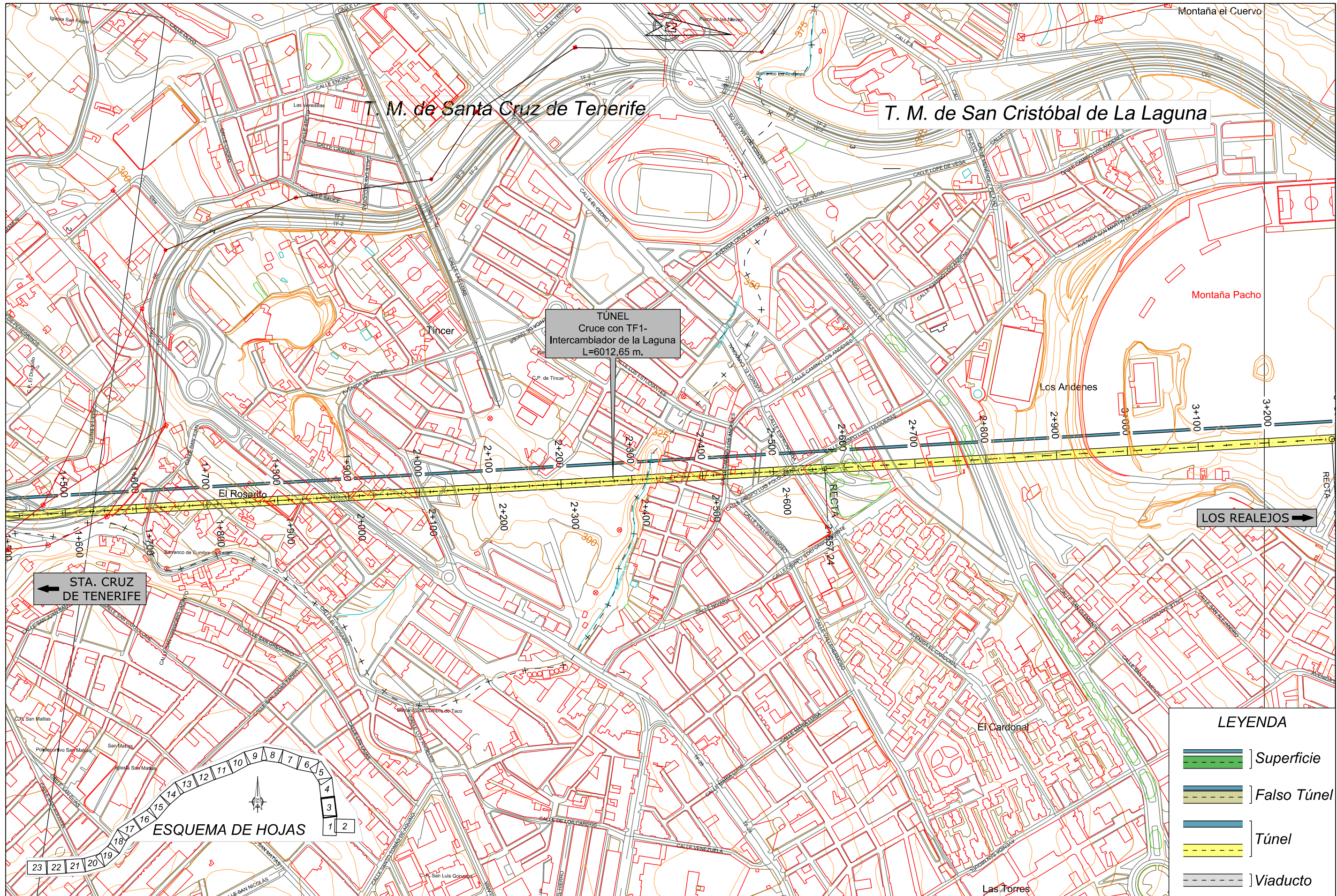
ESCALA ORIGINAL A3
1:5.000
NUMÉRICA

0 50 100m
GRÁFICA

FECHA
JULIO
2012

Nº DE PLANO
2.6.1.6
HOJA 2 DE 23

TITULO DEL PLANO:
ALTERNATIVA 6 (1:5000)
PLANTA



TITULO:

PLAN TERRITORIAL ESPECIAL DE ORDENACIÓN DE INFRAESTRUCTURAS DEL TREN DEL NORTE. APROBACION INICIAL - MEMORIA DE ORDENACIÓN

CONSULTOR:



ESCALA ORIGINAL A3

1:5.000

NUMÉRICA



GRÁFICA

FECHA

JULIO 2012

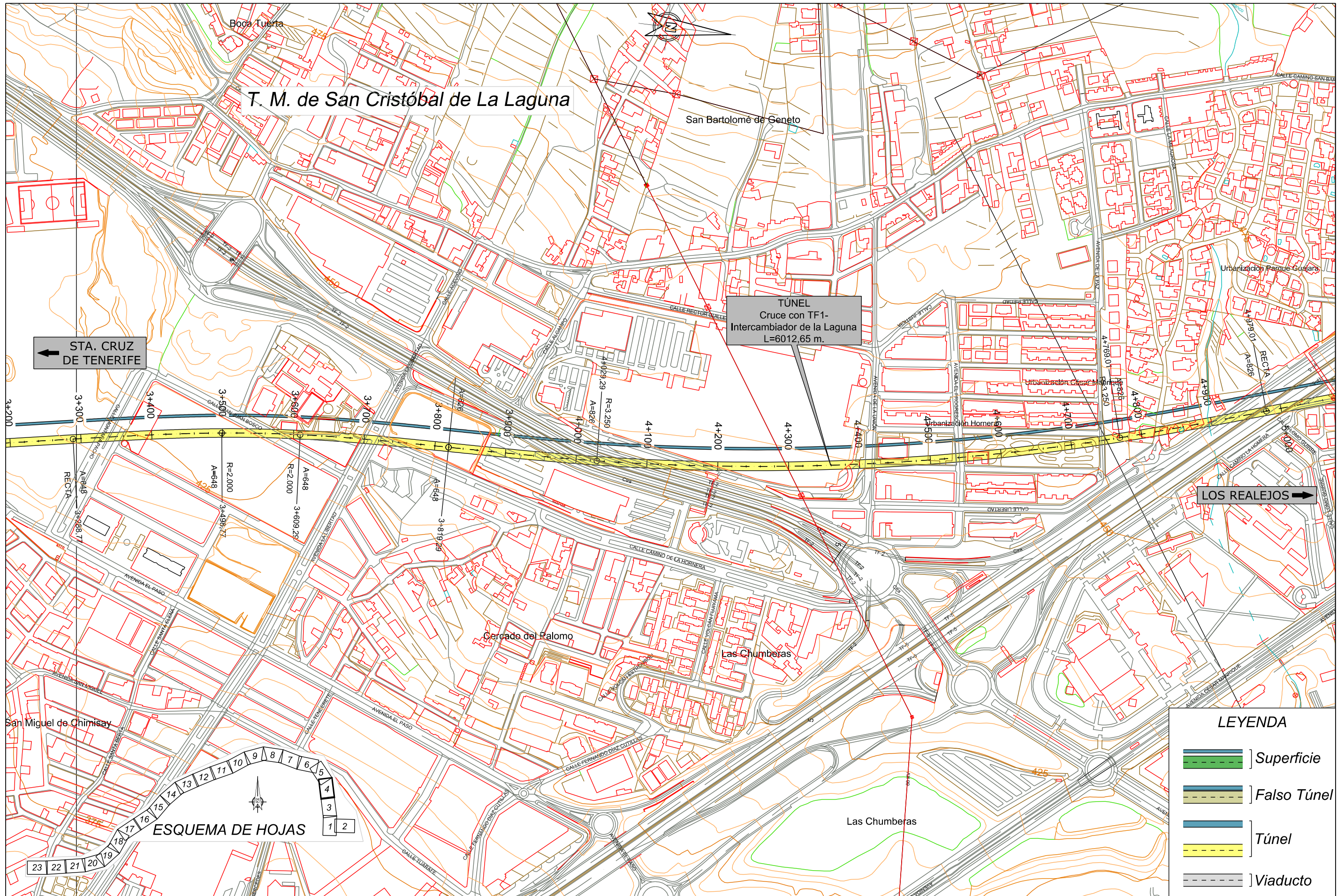
Nº DE PLANO

2.6.1.6

HOJA 3 DE 23

TITULO DEL PLANO:

ALTERNATIVA 6 (1:5000) PLANTA



← STA. CRUZ DE TENERIFE

TÚNEL
Cruce con TF1-
Intercambiador de la Laguna
L=6012,65 m.

LOS REALEJOS →



LEYENDA

	Superficie
	Falso Túnel
	Túnel
	Viaducto



TITULO:
PLAN TERRITORIAL ESPECIAL DE ORDENACIÓN DE INFRAESTRUCTURAS DEL TREN DEL NORTE.
APROBACION INICIAL - MEMORIA DE ORDENACIÓN

CONSULTOR:
ineco

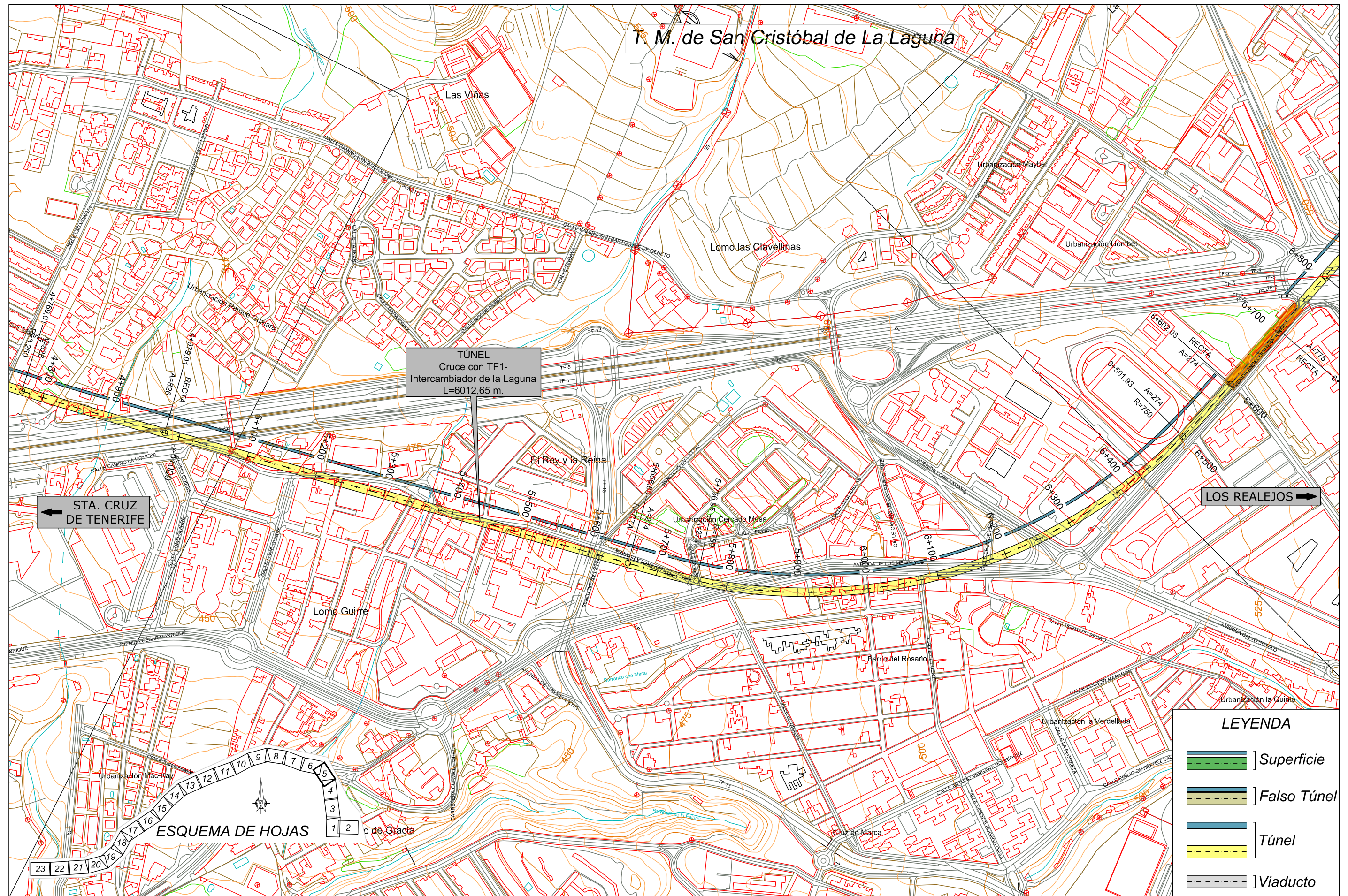
ESCALA ORIGINAL A3
1:5.000
NUMÉRICA

0 50 100m
GRÁFICA

FECHA
JULIO 2012

Nº DE PLANO
2.6.1.6
HOJA 4 DE 23

TITULO DEL PLANO:
ALTERNATIVA 6 (1:5000)
PLANTA

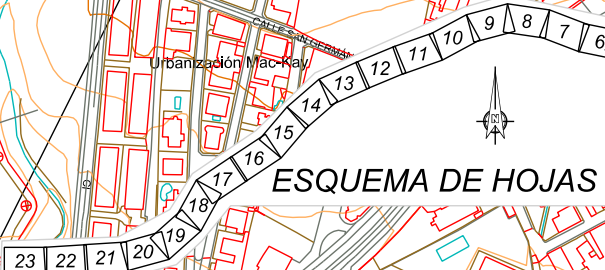


T. M. de San Cristóbal de La Laguna

TÚNEL
Cruce con TF1-
Intercambiador de la Laguna
L=6012,65 m.

← STA. CRUZ DE TENERIFE

LOS REALEJOS →



LEYENDA

	Superficie
	Falso Túnel
	Túnel
	Viaducto



TITULO:
PLAN TERRITORIAL ESPECIAL DE ORDENACIÓN DE INFRAESTRUCTURAS DEL TREN DEL NORTE.
APROBACION INICIAL - MEMORIA DE ORDENACIÓN

CONSULTOR:
ineco

ESCALA ORIGINAL A3
1:5.000
NUMÉRICA

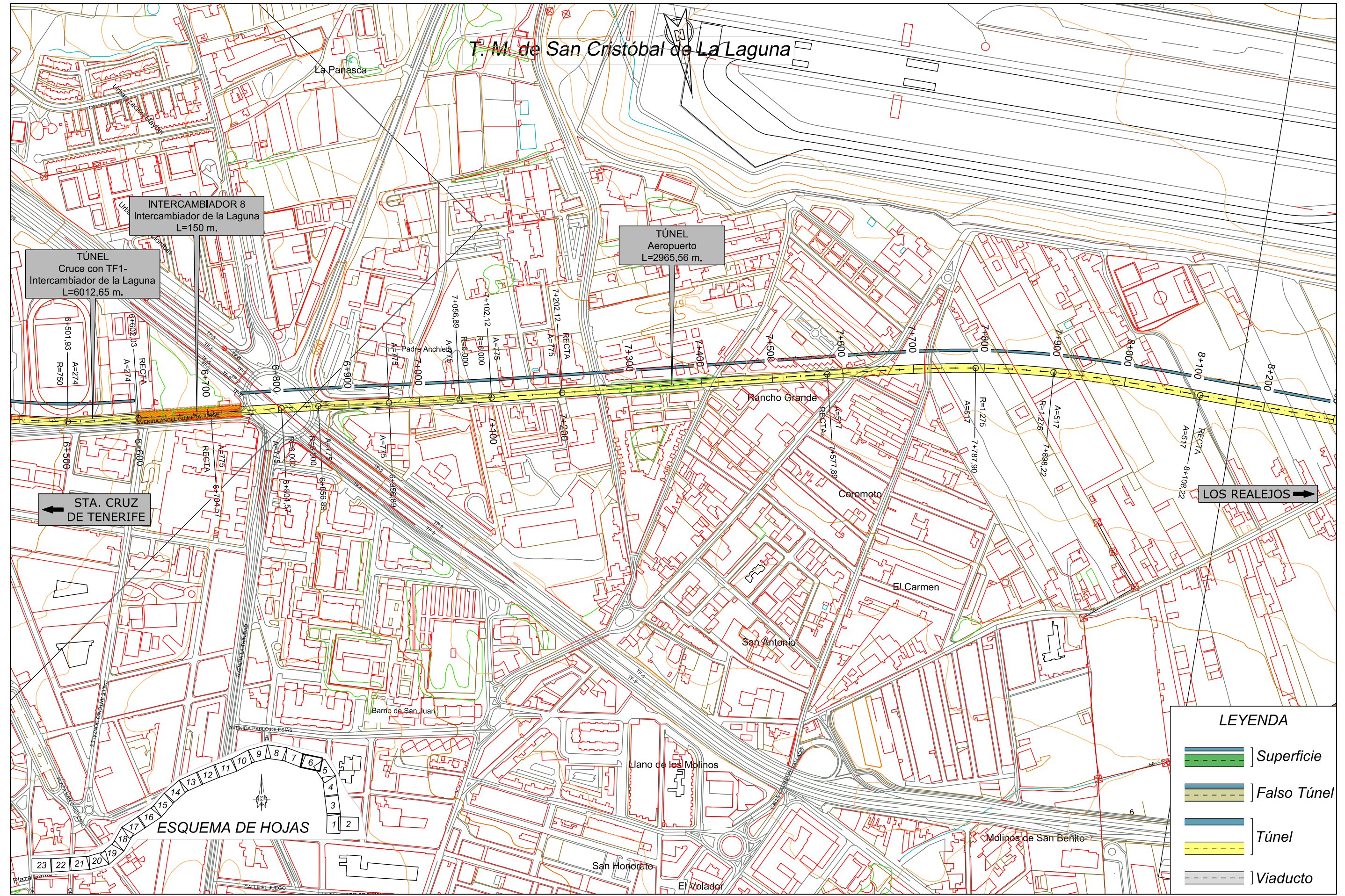
0 50 100m
GRÁFICA

FECHA
JULIO 2012

Nº DE PLANO
2.6.1.6
HOJA 5 DE 23

TITULO DEL PLANO:
ALTERNATIVA 6 (1:5000)
PLANTA

T.M. de San Cristóbal de La Laguna



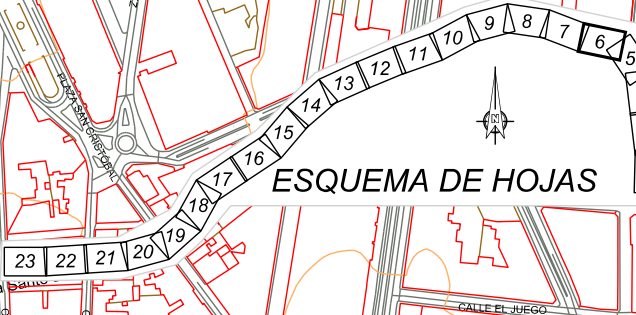
TÚNEL
Cruce con TF1-
Intercambiador de la Laguna
L=6012,65 m.

INTERCAMBIADOR 8
Intercambiador de la Laguna
L=150 m.

TÚNEL
Aeropuerto
L=2965,56 m.

ST.A. CRUZ
DE TENERIFE ←

LOS REALEJOS →



LEYENDA

	Superficie
	Falso Túnel
	Túnel
	Viaducto



TITULO:
**PLAN TERRITORIAL ESPECIAL DE ORDENACIÓN
DE INFRAESTRUCTURAS DEL TREN DEL NORTE.**
APROBACION INICIAL - MEMORIA DE ORDENACIÓN

CONSULTOR:
ineco

ESCALA ORIGINAL A3
1:5.000
NUMÉRICA

GRÁFICA

FECHA
JULIO
2012

Nº DE PLANO
2.6.1.6
HOJA 6 DE 23

TITULO DEL PLANO:
ALTERNATIVA 6 (1:5000)
PLANTA