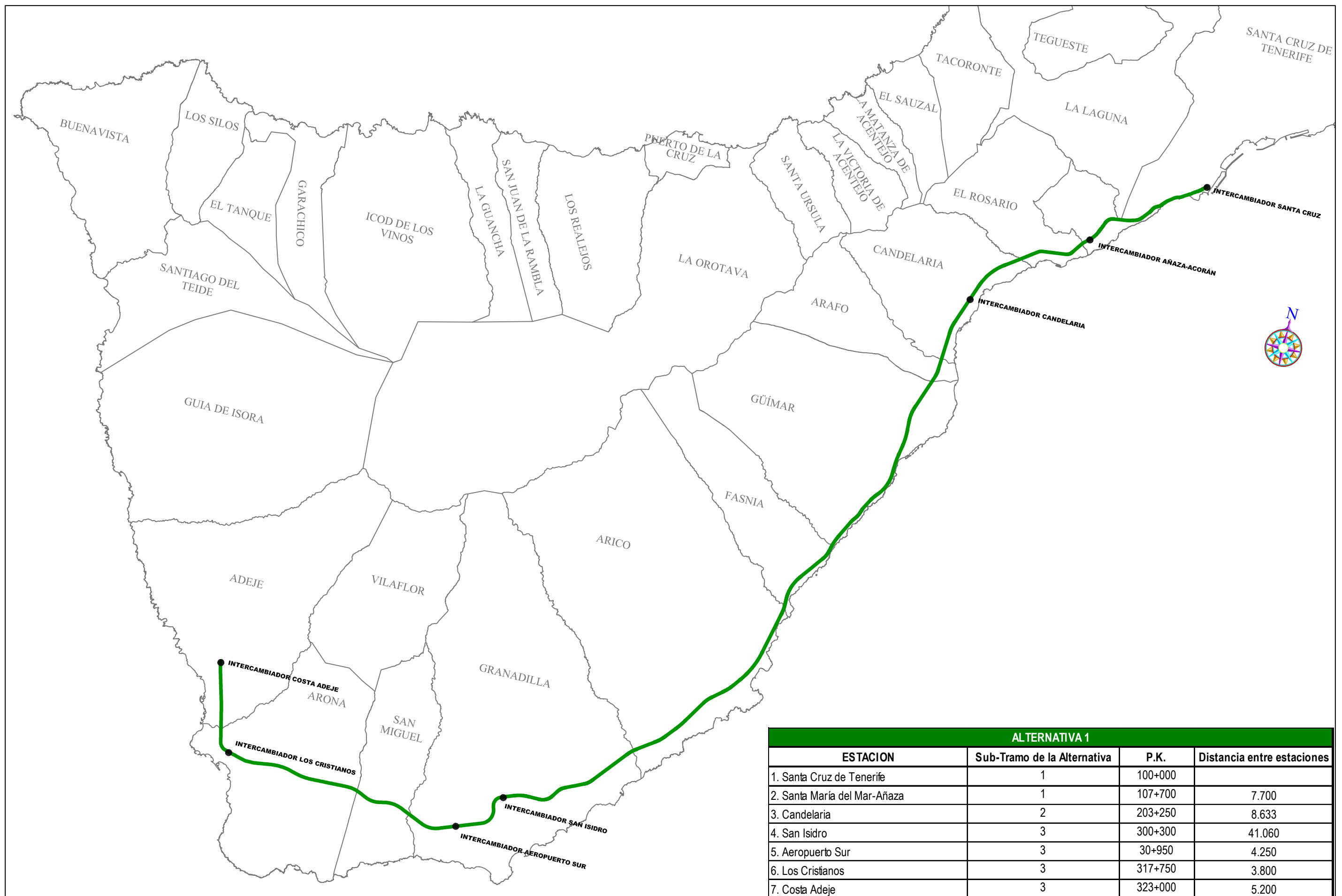
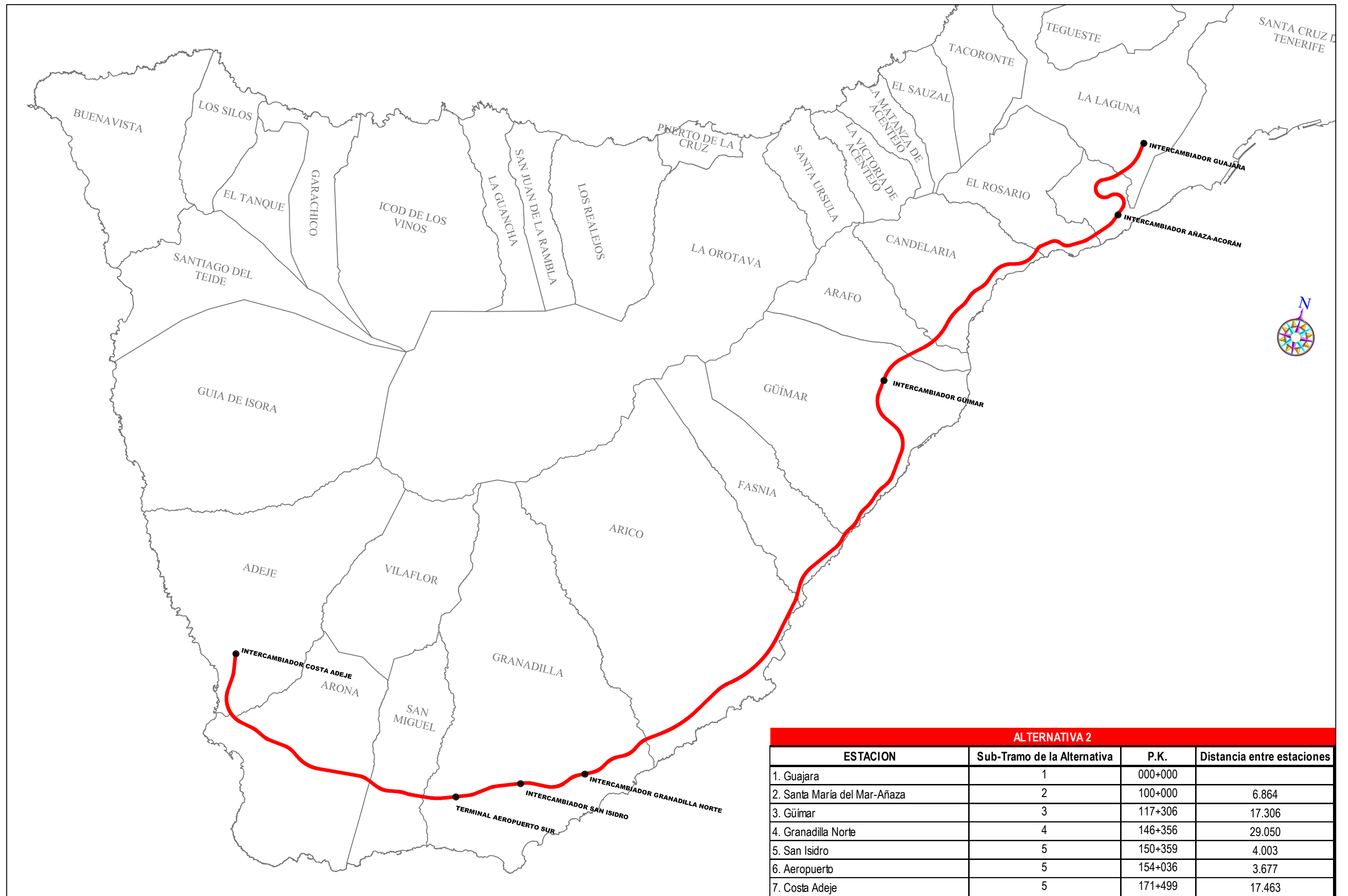




APÉNDICE 2. ESQUEMAS ESTUDIO DE ALTERNATIVAS FERROVIARIAS



ALTERNATIVA 1			
ESTACION	Sub-Tramo de la Alternativa	P.K.	Distancia entre estaciones
1. Santa Cruz de Tenerife	1	100+000	
2. Santa María del Mar-Añaza	1	107+700	7.700
3. Candelaria	2	203+250	8.633
4. San Isidro	3	300+300	41.060
5. Aeropuerto Sur	3	30+950	4.250
6. Los Cristianos	3	317+750	3.800
7. Costa Adeje	3	323+000	5.200



ALTERNATIVA 2			
ESTACION	Sub-Tramo de la Alternativa	P.K.	Distancia entre estaciones
1. Guajara	1	000+000	
2. Santa María del Mar-Añaza	2	100+000	6.864
3. Güimar	3	117+306	17.306
4. Granadilla Norte	4	146+356	29.050
5. San Isidro	5	150+359	4.003
6. Aeropuerto	5	154+036	3.677
7. Costa Adeje	5	171+499	17.463



TITULO:


PLAN TERRITORIAL ESPECIAL DE ORDENACIÓN DE INFRAESTRUCTURAS DEL TREN DEL SUR. APROBACION DEFINITIVA - MEMORIA DE ORDENACIÓN

CONSULTOR:



ESCALA ORIGINAL A3

1:200.000



NUMÉRICA

GRÁFICA

FECHA

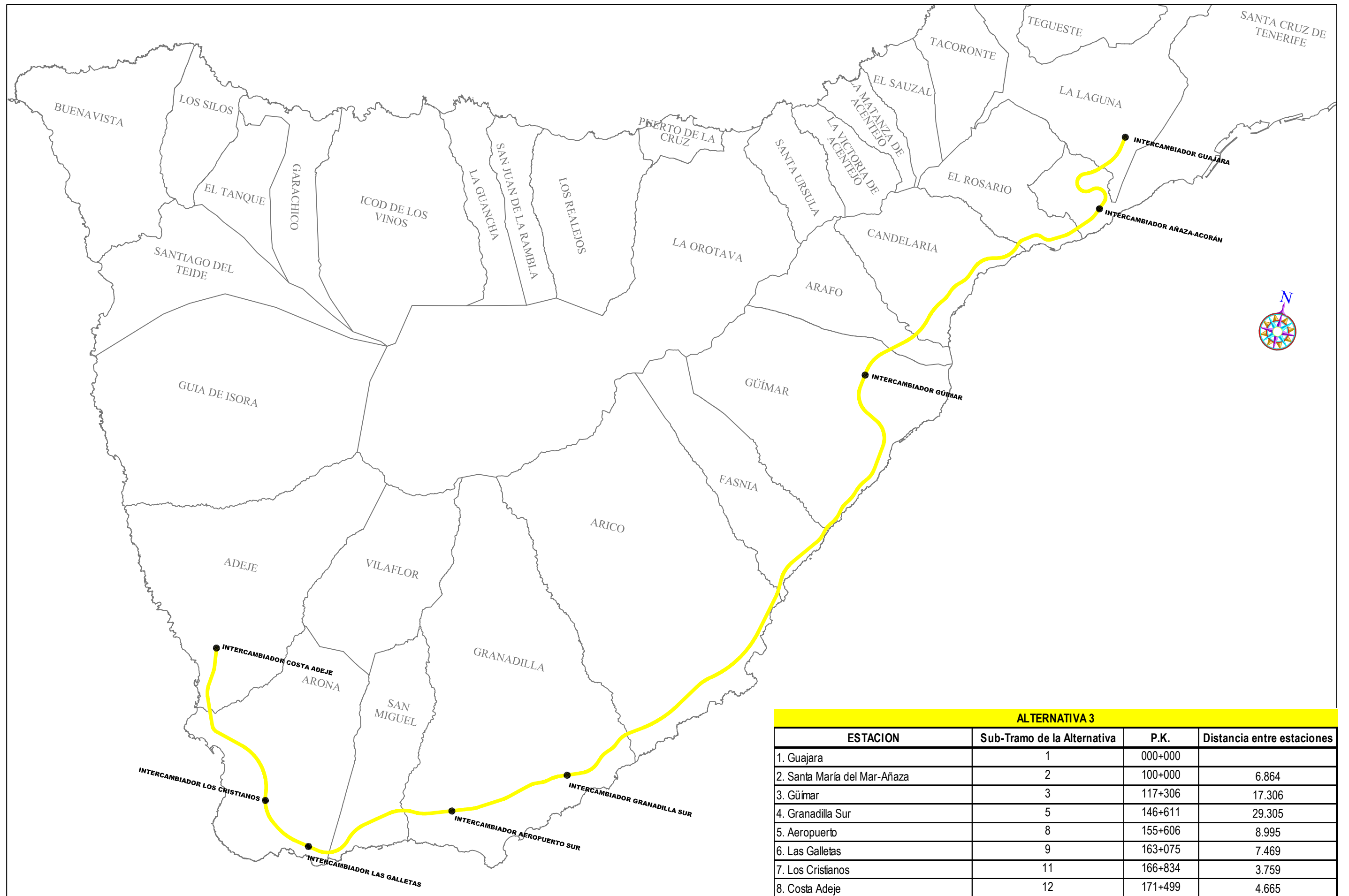
JULIO 2013

Nº DE PLANO

HOJA 2 DE 4

TITULO DEL PLANO:

ESTUDIO DE ALTERNATIVAS ALTERNATIVA 2



ALTERNATIVA 3			
ESTACION	Sub-Tramo de la Alternativa	P.K.	Distancia entre estaciones
1. Guajara	1	000+000	
2. Santa María del Mar-Añaza	2	100+000	6.864
3. Güímar	3	117+306	17.306
4. Granadilla Sur	5	146+611	29.305
5. Aeropuerto	8	155+606	8.995
6. Las Galletas	9	163+075	7.469
7. Los Cristianos	11	166+834	3.759
8. Costa Adeje	12	171+499	4.665



TITULO:


PLAN TERRITORIAL ESPECIAL DE ORDENACIÓN
DE INFRAESTRUCTURAS DEL TREN DEL SUR.
APROBACION DEFINITIVA - MEMORIA DE ORDENACIÓN

CONSULTOR:



ESCALA ORIGINAL A3

1:200.000



NUMÉRICA

GRÁFICA

FECHA

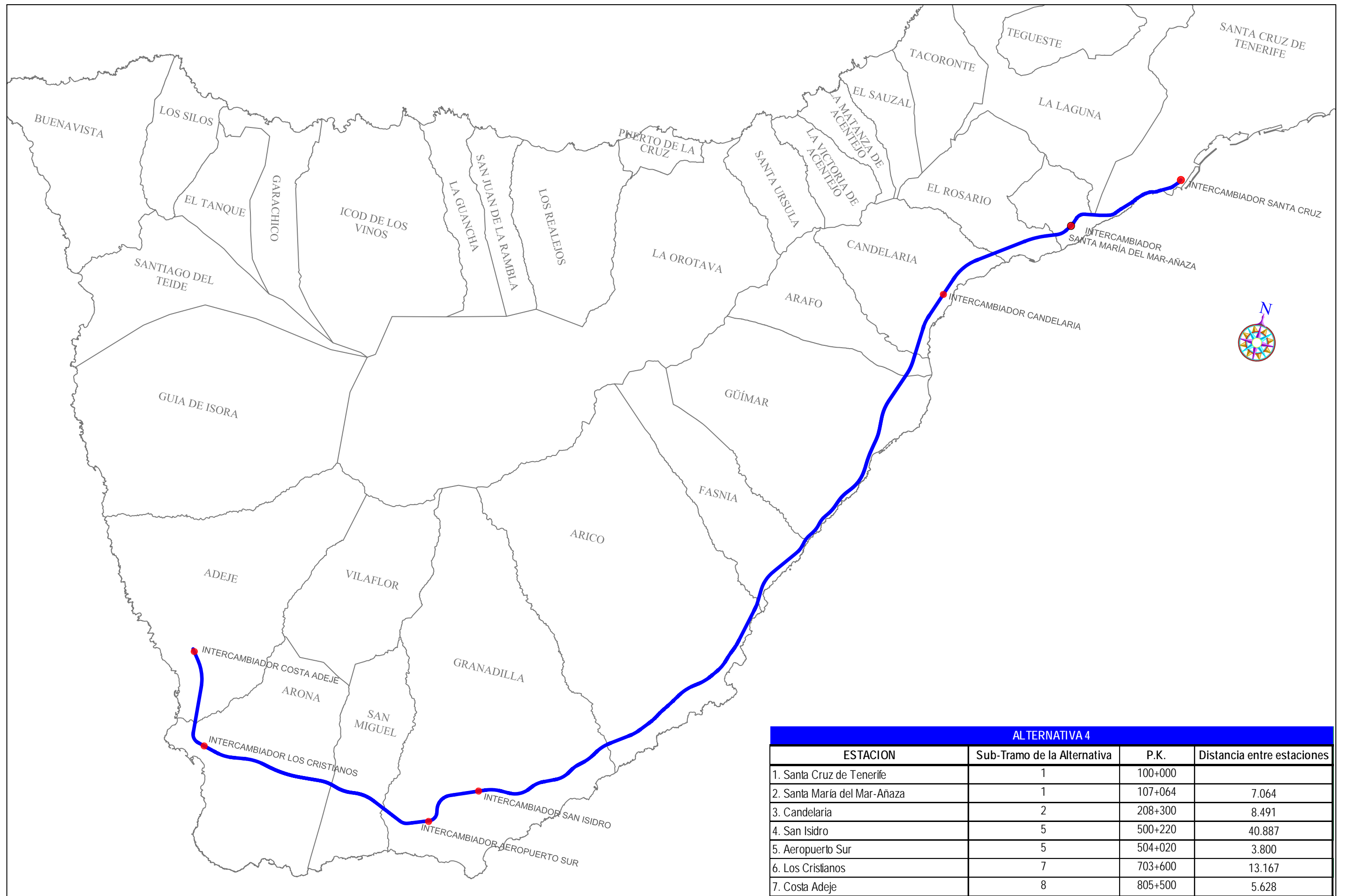
JULIO
2013

Nº DE PLANO

HOJA 3 DE 4

TITULO DEL PLANO:

ESTUDIO DE ALTERNATIVAS
ALTERNATIVA 3



ALTERNATIVA 4			
ESTACION	Sub-Tramo de la Alternativa	P.K.	Distancia entre estaciones
1. Santa Cruz de Tenerife	1	100+000	
2. Santa María del Mar-Añaza	1	107+064	7.064
3. Candelaria	2	208+300	8.491
4. San Isidro	5	500+220	40.887
5. Aeropuerto Sur	5	504+020	3.800
6. Los Cristianos	7	703+600	13.167
7. Costa Adeje	8	805+500	5.628



TITULO:

PLAN TERRITORIAL ESPECIAL DE ORDENACIÓN
DE INFRAESTRUCTURAS DEL TREN DEL SUR.
APROBACION DEFINITIVA - MEMORIA DE ORDENACIÓN

CONSULTOR:

ineco

ESCALA ORIGINAL A3

1:200.000



NUMÉRICA

GRÁFICA

FECHA

JULIO
2013

Nº DE PLANO

HOJA 4 DE 4

TITULO DEL PLANO:

ESTUDIO DE ALTERNATIVAS
ALTERNATIVA 4