

TITULO: **PLAN TERRITORIAL ESPECIAL DE ORDENACIÓN DE INFRAESTRUCTURAS DEL TREN DEL SUR**  
MEMORIA AMBIENTAL

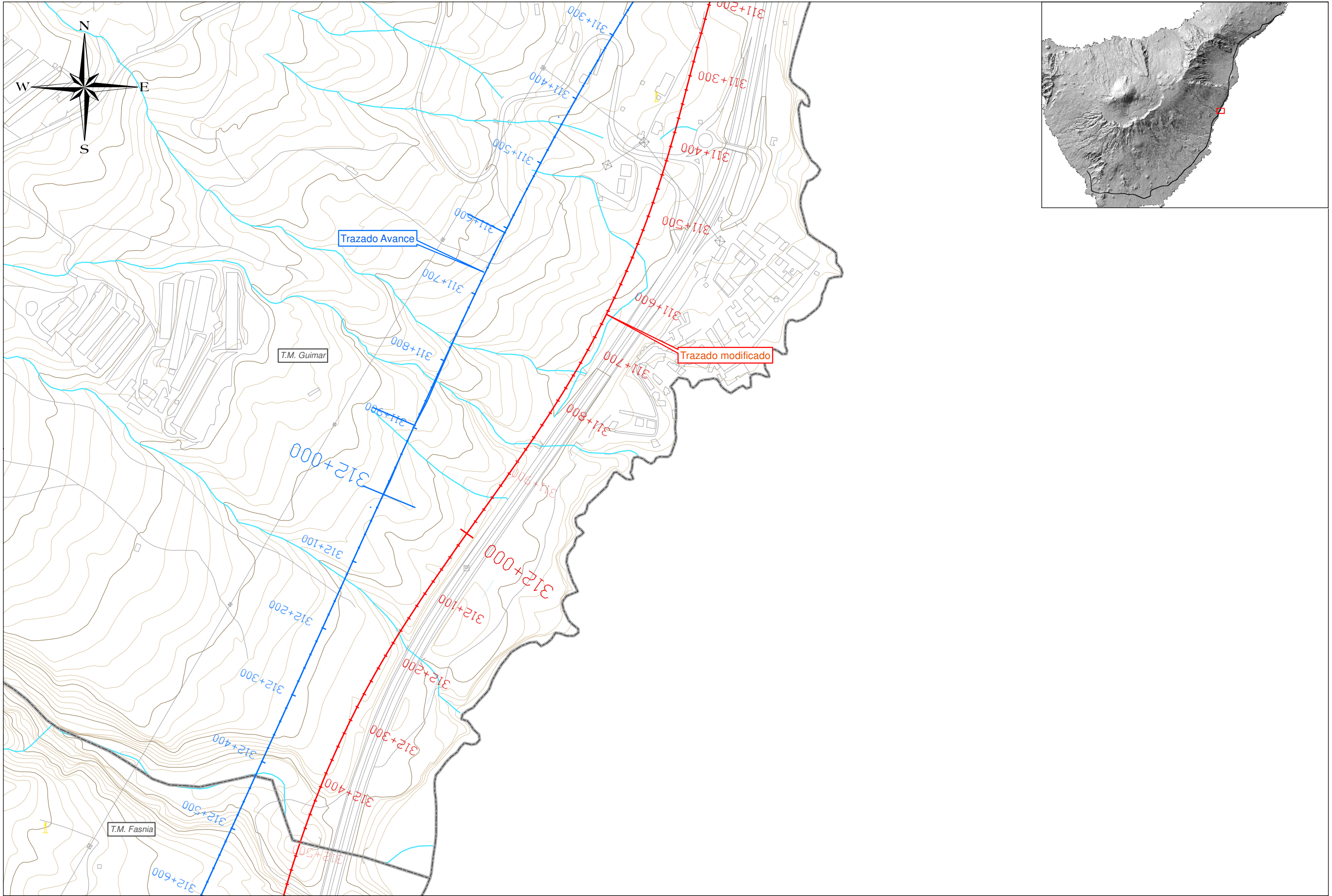
CONSULTOR: **ineco**

ESCALA ORIGINAL A3  
1:5.000  
0 50 100 Metros

FECHA  
SEPTIEMBRE 2012

Nº DE PLANO  
1

TITULO DE PLANO:  
MODIFICACIÓN DE TRAZADO ENTRE LOS PPKK 310+600 al 315+000



TITULO: **PLAN TERRITORIAL ESPECIAL DE ORDENACIÓN DE INFRAESTRUCTURAS DEL TREN DEL SUR**  
MEMORIA AMBIENTAL

CONSULTOR: **ineco**

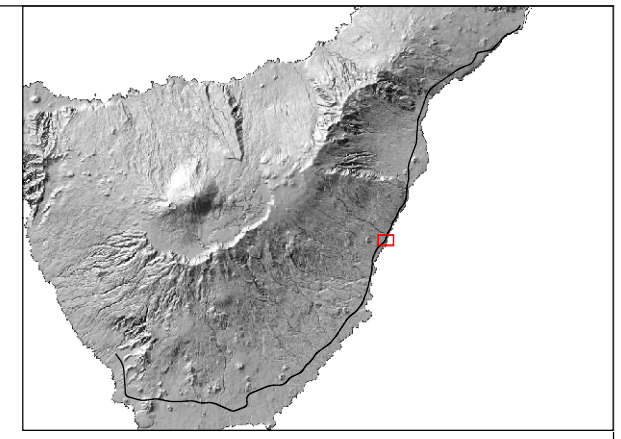
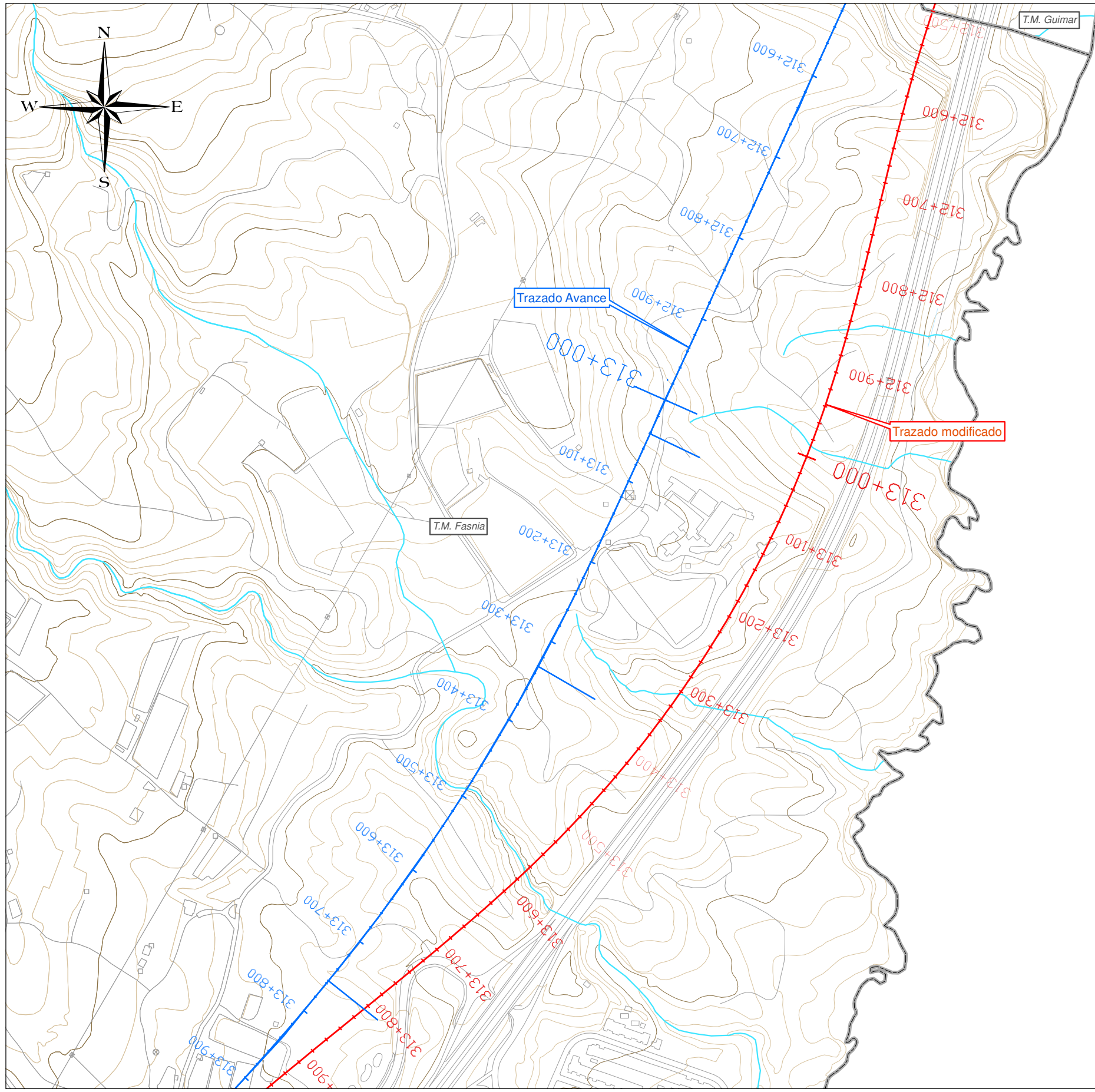
ESCALA ORIGINAL A3  
1:5.000  
0 50 100 Metros  
NUMÉRICA GRÁFICA

FECHA  
SEPTIEMBRE 2012

Nº DE PLANO  
1  
HOJA 2 DE 4

TITULO DE PLANO:  
MODIFICACIÓN DE TRAZADO  
ENTRE LOS PPKK 310+600 al 315+000





TITULO: **PLAN TERRITORIAL ESPECIAL DE ORDENACIÓN DE INFRAESTRUCTURAS DEL TREN DEL SUR**  
MEMORIA AMBIENTAL

CONSULTOR: **ineco**

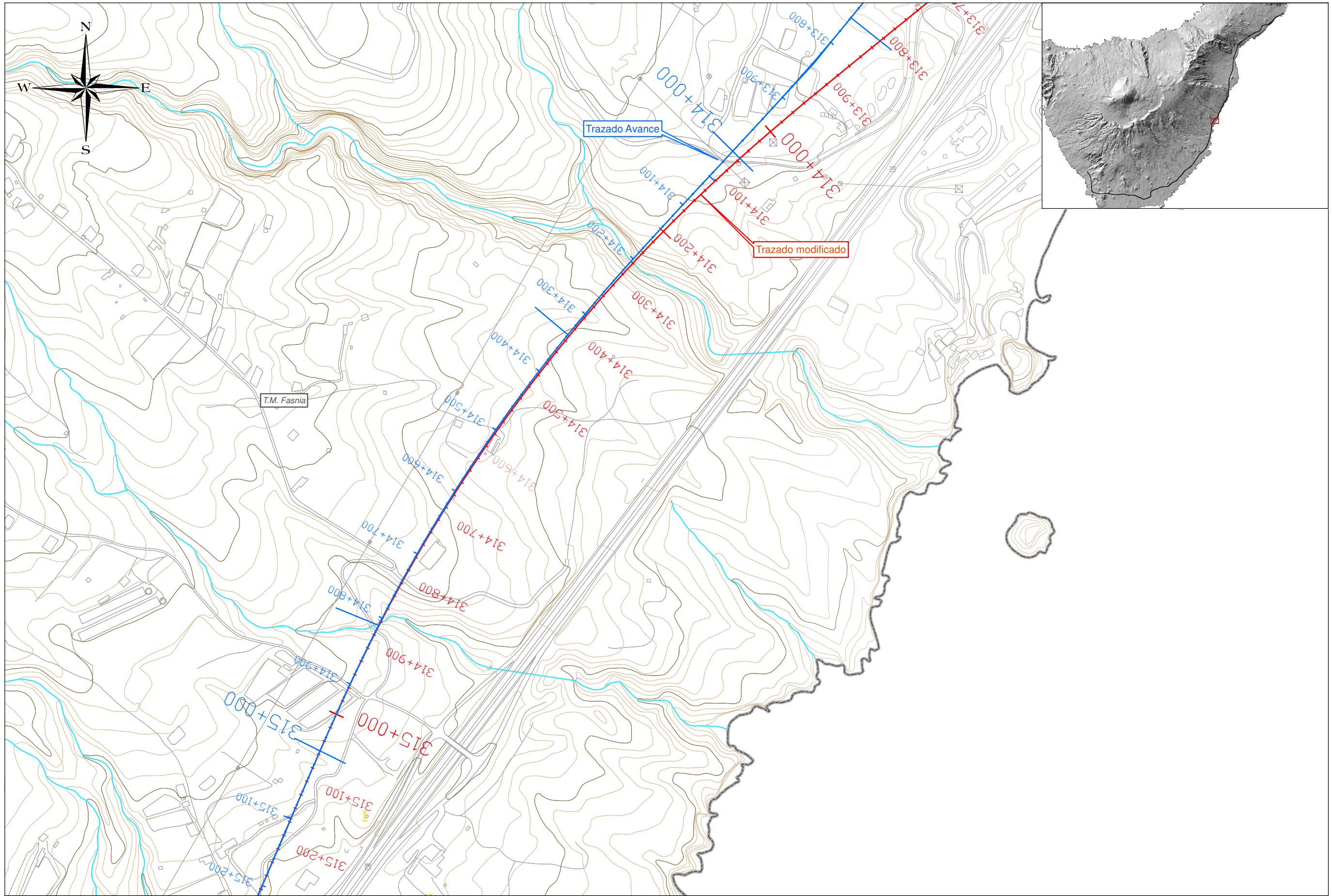
ESCALA ORIGINAL A3  
1:5.000  
0 50 100 Metros  
NUMÉRICA GRÁFICA

FECHA  
SEPTIEMBRE 2012

Nº DE PLANO  
1  
HOJA 3 DE 4

TITULO DE PLANO:  
MODIFICACIÓN DE TRAZADO  
ENTRE LOS PPKK 310+600 al 315+000





TITULO: **PLAN TERRITORIAL ESPECIAL DE ORDENACIÓN DE INFRAESTRUCTURAS DEL TREN DEL SUR**  
MEMORIA AMBIENTAL

CONSULTOR: **ineco**

ESCALA ORIGINAL A3  
1:5.000  
0 50 100 Metros  
NUMÉRICA GRÁFICA

FECHA  
SEPTIEMBRE 2012

Nº DE PLANO  
1  
HOJA 4 DE 4

TITULO DE PLANO:  
MODIFICACIÓN DE TRAZADO  
ENTRE LOS PPKK 310+600 al 315+000