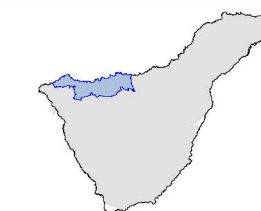






SITUACIÓN



LEYENDA

-  Límite Comarca
-  Límite municipal
-  Red de carreteras
-  Curvas de nivel (25 m.)

CALIDAD PARA LA CONSERVACIÓN

-  MUY ALTA
-  ALTA
-  MODERADA
-  BAJA
-  MUY BAJA

Acción 1.1.6

DOCUMENTO DE APROBACIÓN INICIAL

PLAN TERRITORIAL PARCIAL DE ORDENACIÓN DE LA COMARCA YCODEN - DAUTE - ISLA BAJA

PLANOS DE INFORMACIÓN AMBIENTAL

CALIDAD PARA LA CONSERVACIÓN

a12

ESCALA:
1 : 50.000

Marzo
2008

U.T.E. PALERM & TABARES DE NAVA, S.L. - F. SENANTE URBANISMO, S.L.

